Rio Grande do Sul
TÁBUAS ITINERÁRIAS

1561/79

DEPARTAMENTO ESTADUAL DE ESTATÍSTICA — SECRETARIA DA ECONOMIA

GOVÊRNO DO ESTADO
SECRETARIA DA ECONOMIA
DEPARTAMENTO ESTADUAL DE ESTATISTICA
(DO CONSELHO NACIONAL DE ESTATISTICA — I.B.G.E.)
RIO GRANDE DO SUL — BRASIL

DIRETOR GERAL
RENATO ALVES DE OLIVEIRA

TÁBUAS ITINERÁRIAS

1959-1960

ZENITH CHAVES
Chefe do S. E. M.

385.098165

R585R

17734
15/5/62

IBGEANA

IBGE
BIBLIOTECA CENTRAL

Reg.	Data	Aquisição		
1561	30/03/79	Compra	Oferta	Permuta
Clas. 656.02 (816.5)		Cutter T114th		
Preço	Obs.:			

656.02 (816.5)
T114th

CDU

GE-00003851-9

ID92786

ÍNDICE

APRESENTAÇÃO 5

Divisão Regional do Estado 13

Itinerários, Vias de Transporte e Quilometragem entre as sedes municipais limítrofes e entre a capital do Estado e sedes municipais — 1959

1.ª Zona fisiográfica 15
2.ª Zona fisiográfica 19
3.ª Zona fisiografica 31
4.ª Zona fisiográfica 39
5.ª Zona fisiográfica 47
6.ª Zona fisiográfica 53
7.ª Zona fisiográfica 59
8.ª Zona fisiográfica 77
9.ª Zona fisiográfica 83
10.ª Zona fisiográfica 93
11.ª Zona fisiográfica 105

Divisão Administrativa do Estado — 1959

Distritos e povoados existentes no Estado, por municípios, e distância por rodovia, da respectiva sede municipal 115

Linhas de ônibus registradas no DAER — 1959

Percursos, extensões e tarifas 149

Horários e Escalas das Cias. de Aviação que operam em Pôrto Alegre — 1960

Cruzeiro do Sul 167
Loide Aéreo 168
Panair 169
Pluna 170
Real 170
Savag 172
Varig 173
Viação Aérea São Paulo S/A. — VASP 182

Viação Férrea do Rio Grande do Sul — 1960

Horário Geral dos trens de passageiros da Viação Férrea do Rio Grande do Sul 183

Apresentação

O Departamento Estadual de Estatística tem a satisfação de publicar as "TÁBUAS ITINERÁRIAS DO ESTADO DO RIO GRANDE DO SUL", trabalho êste organizado pelo Serviço de Estatística Militar.

Desnecessário se torna encarecer as dificuldades que se encontram para a feitura de um trabalho desta natureza. Temos, entretanto, certeza da utilidade desta publicação em virtude do conjunto de valiosos informes que a mesma apresenta.

Êste Departamento vem recebendo insistentes e reiterados pedidos em favor de sua reedição atualizada, a qual não nos tinha sido possível efetivar desde 1947, quando saiu a última publicação a respeito.

O presente trabalho está desdobrado em cinco partes distintas, com os seguintes dados informativos:

1.º — Itinerários, vias de transporte e quilometragem entre as sedes municipais limítrofes e a capital do Estado.
2.º — Divisão administrativa do Estado e distância dos Distritos e Povoados as sedes municipais.
3.º — Linhas regulares de ônibus existentes no Estado, registradas no DAER — Percurso, extensão e tarifas.
4.º — Horários e Escalas das Companhias de Aviação sediadas e com escalas em Pôrto Alegre.
5.º — Horário Geral dos trens de passageiros da Viação Férrea do Rio Grande do Sul.

Como nas edições anteriores, a publicação está enriquecida com esquemas rodoviários do Estado, localização das sedes municipais e distritais, num total de onze regiões, um esquema rodoviário do Estado e um mapa da Viação Férrea.

Consignamos, aqui, os nossos melhores agradecimentos a quantos nos prestaram auxílio e colaboraram de maneira tão valiosa para a apresentação desta publicação e, de modo especial, ao Departamento Autônomo de Estrada de Rodagem, Viação Férrea do Rio Grande do Sul, Touring Club do Brasil, Inspetoria Regional de Estatística e às Emprêsas de Navegação Aéreas: Varig, Cruzeiro do Sul, Real, Lloide Aéreo, Panair, Vasp, Pluna e Savag.

Solicitamos, outrossim, aos estudiosos e interessados em trabalhos desta natureza, que nos enviem sua generosa contribuição, apontando os possíveis senões deste trabalho, naturais em publicações dêste gênero, porque sòmente através da colaboração de consulentes e interessados poderá o Departamento Estadual de Estatística apresentar trabalhos que elevem cada vez mais alto o bom nome do nosso Rio Grande.

Renato Alves de Oliveira

Dr. Renato Alves de Oliveira
DIRETOR GERAL

ZENITH CHAVES
Chefe do S. E. M.

GOVÊRNO DO ESTADO

GOVERNADOR

Eng.º Leonel de Moura Brizola

PRESIDENTE DA ASSEMBLÉIA LEGISLATIVA

Dep. Hélio Carlomagno

PRESIDENTE DO TRIBUNAL DE JUSTIÇA

Des. Décio Pelegrini

PRESIDENTE DO TRIBUNAL DE CONTAS

Min. Francisco Juruena

SECRETÁRIO DA ECONOMIA

Dep. João Caruso — Substituto

SECRETARIA DA ECONOMIA

DEPARTAMENTO ESTADUAL DE ESTATÍSTICA
(Do Conselho Nacional de Estatística — I.B.G.E.)

DIRETOR GERAL
Dr. Renato Alves de Oliveira

DIRETOR GERAL SUBSTITUTO
Elly Ruiz Caravantes

SECRETÁRIO
Juvenal Moura Corrêa

SERVIÇO DE ESTATÍSTICA DEMOGRÁFICA E JUDICIÁRIA
Chefe: Elly Ruiz Caravantes

SERVIÇO DE ESTATÍSTICA AGRO-PECUÁRIA
Chefe: Marcy Falcão Mendes

SERVIÇO DE ESTATÍSTICA POLÍTICA E SOCIAL
Chefe: Noely Ceroni Nunes

SERVIÇO DE ESTATÍSTICA DE IMPORTAÇÃO E EXPORTAÇÃO
Chefe: Alvaristo do Amaral Padilha

SERVIÇO DE ESTATÍSTICA DE INDÚSTRIA E COMÉRCIO
Chefe: Werner Roberto Panitz

SERVIÇO DE ESTATÍSTICA MILITAR
Chefe: Zenith Chaves

SERVIÇO GRÁFICO E DIVULGAÇÃO ESTATÍSTICA
Chefe: Aldrovando R. Guerra

SERVIÇO HOLLERITH
Chefe: Walmy Gorga Pereira

O PRESENTE TRABALHO FOI ELABORADO
NO SERVIÇO DE ESTATÍSTICA MILITAR
PELO ESTATÍSTICO
RUT DIEDERICHS NORONHA

ITINERÁRIOS, VIAS DE TRANSPORTE E QUILOMETRAGEM ENTRE AS SEDES MUNICIPAIS LIMÍTROFES E A CAPITAL DO ESTADO



ESQUEMA RODOVIÁRIO E DIVISÃO REGIONAL DO ESTADO

DIVISÃO REGIONAL

1 - *Litoral*
2 - *Depressão Central*
3 - *Missões*
4 - *Campanha*
5 - *Serra do Sudeste*
6 - *Encosta do Sudeste*
7 - *Alto Uruguai*
8 - *Campos de Cima da Serra*
9 - *Planalto Médio*
10 - *Encosta Inferior do Nordeste*
11 - *Encosta Superior do Nordeste*

Govêrno do Estado do Rio Grande do Sul
SECRETARIA DA ECONOMIA
DEPARTAMENTO ESTADUAL DE ESTATÍSTICA
(Do Conselho Nacional de Estatística — IBGE)
BRASIL
1961

DIVISÃO REGIONAL DO RIO GRANDE DO SUL

1.ª ZONA

LITORAL

1 — Osório
2 — Rio Grande
3 — Santa Vitória do Palmar
4 — São José do Norte
5 — Tôrres

2.ª ZONA

DEPRESSÃO CENTRAL

1 — Agudo
2 — Barra do Ribeiro
3 — Bom Retiro do Sul
4 — Cacequi
5 — Cachoeira do Sul
6 — Canoas
7 — Esteio
8 — Faxinal do Soturno
9 — General Câmara
10 — General Vargas
11 — Gravataí
12 — Guaíba
13 — Pôrto Alegre
14 — Restinga Sêca
15 — Rio Pardo
16 — Santa Maria
17 — São Jerônimo
18 — São Pedro do Sul
19 — São Sepé
20 — Taquari
21 — Triunfo
22 — Viamão

3.ª ZONA

MISSÕES

1 — Cêrro Largo
2 — Guarani das Missões
3 — Itaqui
4 — Jaguari
5 — Santiago
6 — Santo Ângelo
7 — São Borja
8 — São Francisco de Assis
9 — São Luís Gonzaga

4.ª ZONA

CAMPANHA

1 — Alegrete
2 — Bagé
3 — Dom Pedrito
4 — Quaraí
5 — Rosário do Sul
6 — Santana do Livramento
7 — São Gabriel
8 — Uruguaiana

5.ª ZONA

SERRA DO SUDESTE

1 — Caçapava do Sul
2 — Canguçu
3 — Encruzilhada do Sul
4 — Herval
5 — Lavras do Sul
6 — Pinheiro Machado
7 — Piratini

6.ª ZONA

ENCOSTA DO SUDESTE

1 — Arroio Grande
2 — Camaquã
3 — Jaguarão
4 — Pedro Osório
5 — Pelotas
6 — São Lourenço do Sul
7 — Tapes

7.ª ZONA

ALTO URUGUAI

1 — Aratiba
2 — Campinas do Sul
3 — Campo Novo
4 — Chapada
5 — Constantina
6 — Criciumal
7 — Erechim
8 — Erval Grande
9 — Frederico Westphalen
10 — Gaurama
11 — Getúlio Vargas
12 — Giruá
13 — Horizontina
14 — Humaitá
15 — Iraí

DIVISÃO REGIONAL DO RIO GRANDE DO SUL

16 — Marcelino Ramos
17 — Nonoai
18 — Palmeira das Missões
19 — Pôrto Lucena
20 — Santa Rosa
21 — Santo Augusto
22 — Santo Cristo
23 — São Valentim
24 — Sarandi
25 — Seberi
26 — Tenente Portela
27 — Três de Maio
28 — Três Passos
29 — Tucunduva
30 — Tuparendi
31 — Viadutos

8.ª ZONA

CAMPOS DE CIMA DA SERRA

1 — Bom Jesus
2 — Lagoa Vermelha
3 — Machadinho
4 — Sananduva
5 — São Francisco de Paula
6 — São José do Ouro
7 — Vacaria

9.ª ZONA

PLANALTO MÉDIO

1 — Caràzinho
2 — Cruz Alta
3 — Espumoso
4 — Ibirubá
5 — Ijuí
6 — Júlio de Castilhos
7 — Marau
8 — Não-Me-Toque
9 — Panambi
10 — Passo Fundo
11 — Santa Bárbara do Sul
12 — Soledade
13 — Tapejara
14 — Tapera
15 — Tupanciretã

10.ª ZONA

ENCOSTA INFERIOR DO NORDESTE

1 — Arroio do Meio
2 — Arvorezinha
3 — Campo Bom
4 — Candelária
5 — Canela
6 — Dois Irmãos
7 — Encantado
8 — Estância Velha
9 — Estrêla
10 — Feliz
11 — Gramado
12 — Lajeado
13 — Montenegro
14 — Nova Petrópolis
15 — Novo Hamburgo
16 — Roca Sales
17 — Rolante
18 — Santa Cruz do Sul
19 — Santo Antônio da Patrulha
20 — São Leopoldo
21 — São Sebastião do Caí
22 — Sapiranga
23 — Sobradinho
24 — Taquara
25 — Três Corôas
26 — Venâncio Aires
27 — Vera Cruz

11.ª ZONA

ENCOSTA SUPERIOR DO NORDESTE

1 — Antônio Prado
2 — Bento Gonçalves
3 — Carlos Barbosa
4 — Casca
5 — Caxias do Sul
6 — Farroupilha
7 — Flores da Cunha
8 — Garibaldi
9 — Guaporé
10 — Muçum
11 — Nova Prata
12 — Veranópolis

ITINERÁRIOS, VIAS DE TRANSPORTE E QUILOMETRAGEM ENTRE AS SEDES MUNICIPAIS LIMÍTROFES E ENTRE AS SEDES MUNICIPAIS E A CAPITAL DO ESTADO

1 9 5 9

1.ª ZONA — LITORAL

MUNICÍPIOS	DISTÂNCIA EM KM POR VIA				
	RODOVIÁRIA		FERROVIÁRIA		Aero-viária
	Localidades Intermediárias	Total	Localidades Intermediárias	Total	
OSÓRIO a:					
Viamão, RS 106 — 1 ...	Passinhos 18	94	—	—	—
Santo Antônio da Patrulha, RS 17	—	30	—	—	—
Rolante, BR 59 — RS 19	Maquiné 36 — Barra do Ouro 54 — Riozinho 87	102	—	—	—
	por Estrada Municipal	60	—	—	—
São Francisco de Paula, BR 59 — RS 91 — 23 .	Terra de Areia 53 — Itati — 70 — Tainhas 117	158	—	—	—
Tôrres, BR 59	São Pedro Alcântara 91 ..	104	—	—	—
São José do Norte, RS 106 — 1	Passinhos 18 — Palmares do Sul 54 — Mostardas 125 — Tavares 145 — Bojurú 211 — Estreito 250	290	—	—	—
PÔRTO ALEGRE					
RS 17	Santo Antônio da Patrulha 30 — Gravatai 80	110	—	—	—
RIO GRANDE a:					
São José do Norte	—	—	—	—	—
Santa Vitória do Palmar, BR 38 — 92	Quinta 20 — Taim 80	220	—	—	240
Arroio Grande, BR 38 — RS 87	Quinta 20 — Povo Novo 35 — Pelotas 57 — Capão do Leão 76 — Pedro Osório 108	163	Quinta 16 — Povo Novo 32 — Pelotas 51 — Capão do Leão 66 — Pedro Osório 100 — Basílio 123 — Airosa Galvão 157 e daí por rodovia até Arroio Grande 25	182	—
Pelotas, BR 38	Quinta 20 — Povo Novo 35	57	Quinta 16 — Povo Novo 32	51	40
PÔRTO ALEGRE					
BR 92 — RS S/N.º — BR 2	Pelotas 57	306	Pelotas 51 — Pedro Osório 100 — Bagé 279 — São Gabriel 409 — Cacequi 486 — Santa Maria 599 — Restinga Sêca 652 — Cachoeira do Sul 715 — Rio Pardo 781 — General Câmara 861	942	270

ITINERÁRIOS, VIAS DE TRANSPORTE E QUILOMETRAGEM ENTRE AS SEDES MUNICIPAIS LIMÍTROFES E ENTRE AS SEDES MUNICIPAIS E A CAPITAL DO ESTADO

1 9 5 9

1.ª ZONA — LITORAL

MUNICIPIOS	DISTANCIA EM KM POR VIA				
	RODOVIARIA		FERROVIARIA		Aero-viária
	Localidades Intermediárias	Total	Localidades Intermediárias	Total	
S. VITÓRIA DO PALMAR a:					
Jaguarão, BR 92 — 38 — 87	Taim 140 — Quinta 200 — Povo Novo 215 — Pelotas 237 — Capão do Leão 256 — Pedro Osório 288 — Arroio Grande 343	391	—	—	110
Rio Grande, BR 92 — 38	Taim 140 — Quinta 200	220	—	—	240
PÔRTO ALEGRE					
BR 92 — RS S/N.º — BR 2	Pelotas 237	486	—	—	510
SÃO JOSÉ DO NORTE a:					
Rio Grande	—	—	—	—	—
Osório, RS 1 — 106	Estreito 40 — Bojurú 79 — Tavares 145 — Mostardas 165 — Palmares do Sul 236 — Passinhos 272	290	—	—	—
PÔRTO ALEGRE					
RS 1	Viamão 288	311	—	—	—
TÔRRES a:					
São Francisco de Paula, BR 59 — RS 91 — 23	São Pedro Alcântara 13 — Terra de Areia 41 — Itati 58 — Tainhas 105	146	—	—	—
Osório, BR 59	São Pedro Alcântara 13	104	—	—	—
PÔRTO ALEGRE					
BR 59 — RS 1 7	Osório 104 — Santo Antônio da Patrulha 134 — Gravataí 184	214	—	—	—

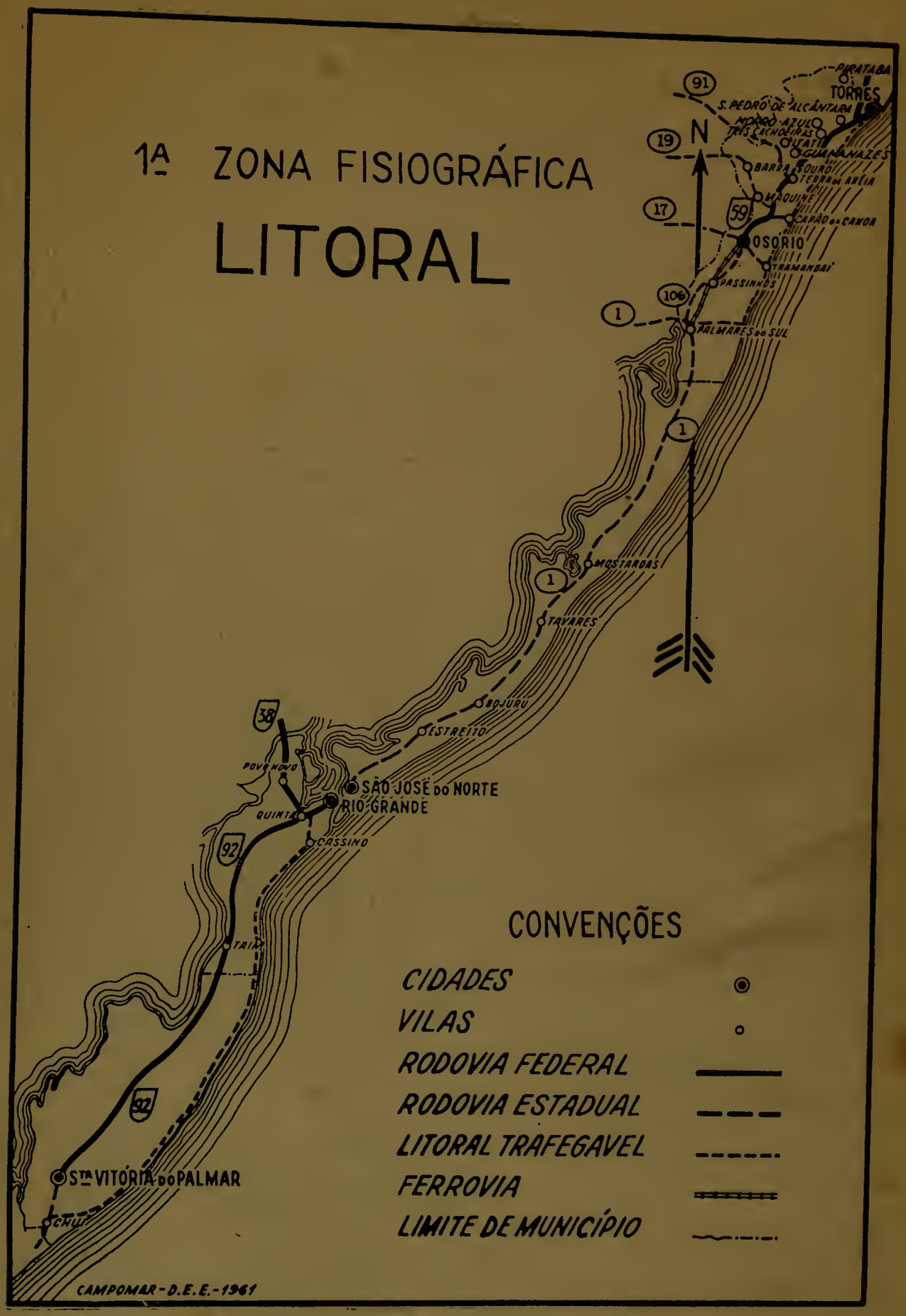
1ª ZONA FISIOGRÁFICA
LITORAL
N
PIRATABA
TORRES
S. PEDRO DE ALCÂNTARA
MORRO AZUL
TRÊS CACHOEIRAS
ITATI
GUARANAZES
BARRA VELHA
OURO
TERRAM ARÉIA
MAQUINÉ
CAPÃO DA CANOA
OSÓRIO
TRAMANDAÍ
PASSINHOS
PALMARES DO SUL
MOSTARDAS
TAVARES
BOJURU
ESTREITO
POVO NOVO
SÃO JOSÉ DO NORTE
RIO GRANDE
QUINTA
CASSINO
TAIM
Sta VITÓRIA DO PALMAR
CHUÍ
91
19
17
59
106
1
38
92
CONVENÇÕES
CIDADES
VILAS
RODOVIA FEDERAL
RODOVIA ESTADUAL
LITORAL TRAFEGAVEL
FERROVIA
LIMITE DE MUNICÍPIO
CAMPOMAR - D.E.E. - 1961

ITINERÁRIOS, VIAS DE TRANSPORTE E QUILOMETRAGEM ENTRE AS SEDES MUNICIPAIS LIMÍTROFES E ENTRE AS SEDES MUNICIPAIS E A CAPITAL DO ESTADO

1 9 5 9

2.ª ZONA — DEPRESSÃO CENTRAL

MUNICIPIOS	DISTANCIA EM KM POR VIA				
	RODOVIARIA		FERROVIARIA		Aero-viária
	Localidades Intermediárias	Total	Localidades Intermediárias	Total	
AGUDO a:					
Sobradinho, EM	Ibarama 54	66	—	—	—
Cachoeira do Sul, EM RS 76	Cerro Branco 12	69	—	—	—
Restinga Sêca, EM	Faxinal do Soturno 25	34	—	—	—
Faxinal do Soturno, em .	—	25	—	—	—
PÔRTO ALEGRE EM — RS 76 — 10 — 11 75 — 7 — BR 37 — 2	Rio Pardo 126	275	—	—	—
BARRA DO RIBEIRO a					
Guaíba, RS 83	—	25	—	—	—
Tapes, RS 83	—	51	—	—	—
PÔRTO ALEGRE					
RS 83 — (Barca)	Guaíba 25	40	—	—	—
RS 83 — BR 2	Guaíba 25	43	—	—	—
BOM RETIRO DO SUL a					
Estrêla, RS 39	—	17	—	—	—
Taquari, RS 39	—	37	—	—	—
General Câmara, RS 39 - EM	Taquari 37	54	—	—	—
Venâncio Aires, RS 39 — 3 — 41	Mariante 30	58	—	—	—
Lajeado, RS 39 — Balsa .	Estrêla 17	22	—	—	—
PÔRTO ALEGRE RS 39 — 3 — 5 — 4 — BR 2	Montenegro 55 — São Leopoldo 97 — Esteio 108 — Canoas 115	129	—	—	—
CACEQUI a Alegrete RS 56 — 3	São Francisco de Assis 71 — Gal. Manoel Viana 114	156	Saican 13 — Passo Novo 89	119	—
General Vargas, RS 56 — 3	—	33	Umbú 21 — Dilermando de Aguiar 69 — São Pedro do Sul 80 — Clara 105 — Mata 118 — Por rodovia até Getúlio Vargas 37	155	—
São Pedro do Sul, RS 56 — 3	General Vargas 33	88	Umbú 21 — Dilermando de Aguiar 69	80	—
Santa Maria, RS 56 — 3	General Vargas 33 — São Pedro do Sul 88 — Boca do Monte 117	133	Boca do Monte 100	113	—
São Gabriel, RS 56 — 3 — 62 — s/n.º	General Vargas 33 — São Pedro do Sul 88 — Boca do Monte 117 — Santa Maria 133	275	Azevedo Sodré 33 — Tiarajú 66	77	—
	por estrada Municipal	94			

ITINERÁRIOS, VIAS DE TRANSPORTE E QUILOMETRAGEM ENTRE AS SEDES MUNICIPAIS LIMÍTROFES E ENTRE AS SEDES MUNICIPAIS E A CAPITAL DO ESTADO

1 9 5 9

2.ª ZONA — DEPRESSÃO CENTRAL

MUNICIPIOS	DISTANCIA EM KM POR VIA				
	RODOVIARIA		FERROVIARIA		Aero-viária
	Localidades Intermediárias	Total	Localidades Intermediárias	Total	
Rosário do Sul, RS 56 — 3 — 62 — s/n.º	General Vargas 33 — São Pedro do Sul 88 — Boca do Monte 117 — Santa Maria 133 — São Gabriel 275	357	—	59	—
	por estrada Muninipal	50	—	—	—
PÔRTO ALEGRE RS 56 — 3 — 76 — 10 — 11 — 75 — 7 — BR 37 — 2	Gal. Vargas 33 — São Pedro do Sul 88 — Santa Maria 133 — Rio Pardo 316	465	Santa Maria 113 — Restinga Sêca 166 — Cachoeira do Sul 229 — Rio Pardo 295 — Gal. Câmara 375	456	—
CACHOEIRA DO SUL a São Sepé, RS 11 — BR 37 — RS 62	—	134	—	—	—
Sobradinho, RS 76	Cerro Branco 57	102	—	—	—
Candelária, RS 11 — 10	—	63	—	—	—
Rio Pardo, RS 10 — 11 — 75	—	63	Bexiga 24	66	—
Encruzilhada do Sul, RS 10 — 11 — 75 — 7	Rio Pardo 63	139	—	—	—
Caçapava do Sul, RS 10 — 11	—	92	—	—	—
Agudo, RS 76 — EM	Cerro Branco 57	69	—	—	—
Restinga Sêca, RS 76 — 3 — EM	—	79	Ferreira 14	63	—
PÔRTO ALEGRE RS 10 — 11 — 75 — 7 — BR 37 — 2	Rio Pardo 63	212	Rio Pardo 66 — Gal. Câmara 146	227	166
CANOAS a Esteio, BR 2	—	7	—	6	—
São Leopoldo, BR 2	Esteio 7	18	Esteio 6 — Sapucaia 12	19	—
Montenegro, BR 2 — RS 4 — 5	Esteio 7 — São Leopoldo 18 — Portão 27	60	Esteio 6 — Sapucaia 12 — São Leopoldo 19 — Portão 34	62	—
São Sebastião do Caí, BR 2 — RS 4	Esteio 7 — São Leopoldo 18	52	—	—	—
Triunfo, BR 2 — RS 4 — 5 — 99 — 109	Esteio 7 — São Leopoldo 18 — Montenegro 60	112	—	—	—
	por Estrada Municipal	60	—	—	—
Pôrto Alegre, BR 2	—	14	—	14	—
Gravataí, BR 2 — RS 2 — 17	Pôrto Alegre 14 — Cachoeirinha 30 — Vista Alegre 36	44	—	—	—
	por Estrada Municipal	22	—	—	—
PÔRTO ALEGRE BR 2	—	14	—	14	—
ESTEIO a São Leopoldo, BR 2	—	11	Sapucaia 6	13	—
Novo Hamburgo, BR 2	São Leopoldo 11	19	Sapucaia 6 — São Leopoldo 13	23	—

ITINERÁRIOS, VIAS DE TRANSPORTE E QUILOMETRAGEM ENTRE AS SEDES MUNICIPAIS LIMÍTROFES E ENTRE AS SEDES MUNICIPAIS E A CAPITAL DO ESTADO

1 9 5 9

2.ª ZONA — DEPRESSÃO CENTRAL

MUNICÍPIOS	DISTANCIA EM KM POR VIA				
	RODOVIARIA		FERROVIARIA		
	Localidades Intermediárias	Total	Localidades Intermediárias	Total	Aero-viária
Canoas, BR 2	—	7	—	6	—
Gravataí, BR 2 — RS 2 — 17	Canoas 7 — Pôrto Alegre 21 — Cachoeirinha 37 — Vista Alegre 43	51	—	—	—
PÔRTO ALEGRE BR 2	Canoas 7	21	Canoas 6	20	—
FAXINAL DO SOTURNO a Júlio de Castilhos, RS s/ n.º — BR 14	Nova Palma 27 — Ivora 37	86	—	—	—
Agudo, EM	—	25	—	—	—
Restinga Sêca, EM	—	34	—	—	—
Santa Maria, EM — RS 3	Camobi 43	55	—	—	—
PÔRTO ALEGRE EM — RS 76 — 10 — 11 — 75 — 7 — BR 37 — 2	Agudo 25 — Rio Pardo 151	300	—	—	—
GENERAL CÂMARA a São Jerônimo	—	—	—	—	—
Taquari, EM	—	17	—	—	—
Triunfo, EM — RS 99 — — 109	Taquari 17	58	—	—	—
	por Estrada Municipal ...	22	—	—	—
Bom Retiro do Sul, EM — RS. 39	Taquari 17	54	—	—	—
Venâncio Aires, EM — RS 39 — 3 — 11	Taquari 17 — Mariante 38	66	—	—	—
Rio Pardo, EM — RS 39 — 3 — 41 — 11 — 7 ..	Taquari 17 — Mariante 38 — Venâncio Aires 66 — Santa Cruz do Sul 98 — Rincão del Rei 120	134	—	80	—
	por Estrada Municipal ...	75	—	—	—
PÔRTO ALEGRE EM RS 99 — 5 — 4 — BR 2	Taquari 17 — Montenegro 68 — São Leopoldo 110 — Esteio 121 — Canoas 128	142	—	81	—
GENERAL VARGAS a Jaguari, RS 97	—	25	Por rodovia até Mata 37 — Taquarichim 53 ...	69	—
São Pedro do Sul, RS 3	—	55	Por rodovia até Mata 37 — Clara 50	75	—

ITINERÁRIOS, VIAS DE TRANSPORTE E QUILOMETRAGEM ENTRE AS SEDES MUNICIPAIS LIMÍTROFES E ENTRE AS SEDES MUNICIPAIS E A CAPITAL DO ESTADO

1 9 5 9

2.ª ZONA — DEPRESSÃO CENTRAL

MUNICÍPIOS	DISTANCIA EM KM POR VIA				
	RODOVIARIA		FERROVIÁRIA		Aero-viária
	Localidades Intermediárias	Total	Localidades Intermediárias	Total	
Tupanciretã, RS 3 — BR 14 — EM	São Pedro do Sul 55 — Boca do Monte 84 — Santa Maria 100 — Júlio de Castilhos 163 ..... 191 por Estrada Municipal ... 136		Por rodovia até Mata 37 — Clara 50 — São Pedro do Sul 75 — Dilermando de Aguiar 86 — Boca do Monte 117 — Santa Maria 130 — Julio de Castilhos 194 ..	218	—
Cacequi, RS 3 — 56	—	33	Por rodovia até Mata 37 — Clara 50 — São Pedro do Sul 75 — Dilermando de Aguiar 86 — Umbú 134	155	—
São Francisco de Assis, RS 3	—	67	—	—	—
Alegrete, RS 3	São Francisco de Assis 67 — Manoel Viana 110 ...	152	Por rodovia até Mata 37 — Clara 50 — São Pedro do Sul 75 — Dilermando de Aguiar 86 — Umbú 134 — Cacequi 155 — Saicã 168 — Passo Novo 244	274	—
PÔRTO ALEGRE RS 3 — 76 — 10 — 11 — 75 — 7 — BR 37 — 2	São Pedro do Sul 55 — Santa Maria 100 — Rio Pardo 283	432	—	—	—
GRAVATAÍ a Taquara, RS 17 — 2	Vista Alegre 8 — Morungava 26	58	—	—	—
Santo Antônio da Patrulha, RS 17	Glorinha 25 — Miraguaia 35	50	—	—	—
Pôrto Alegre, RS 17 — 2	Vista Alegre 8 — Cachoeirinha 14	30	—	—	—
Canoas, RS 17 — 2 — BR 2	Vista Alegre 8 — Cachoeirinha 14 — Pôrto Alegre 30	44	—	—	—
	por Estrada Municipal ...	22	—	—	—
Viamão, RS 17 — 2 — 1	Vista Alegre 8 — Cachoeirinha 14 — Pôrto Alegre 30	53	—	—	—
Esteio, RS 17 — 2 — BR 2	Vista Alegre 8 — Cachoeirinha 14 — Pôrto Alegre 30 — Canoas 44	51	—	—	—
Novo Hamburgo, RS 17 — 2 — BR 2	Vista Alegre 8 — Cachoeirinha 14 — Pôrto Alegre 30 — Canoas 44 — Esteio 51 — SãoLeopoldo62....	70	—	—	—

ITINERÁRIOS, VIAS DE TRANSPORTE E QUILOMETRAGEM ENTRE AS SEDES MUNICIPAIS LIMÍTROFES E ENTRE AS SEDES MUNICIPAIS E A CAPITAL DO ESTADO

1959

2.ª ZONA — DEPRESSÃO CENTRAL

MUNICÍPIOS	DISTÂNCIA EM KM POR VIA				
	RODOVIÁRIA		FERROVIÁRIA		
	Localidades Intermediárias	Total	Localidades Intermediárias	Total	Aero-viária
PÔRTO ALEGRE					
RS 17 — 2	—	30	—	—	—
GUAÍBA a					
Triunfo, BR 37 — EM — fluvial 1 Km	—	58	—	—	—
Barra do Ribeiro, RS 83	—	25	—	—	—
Tapes, RS 83	Barra do Ribeiro 25	76	—	—	—
São Jerônimo, BR 37 — EM	Arroio dos Ratos 42	57	—	—	—
PÔRTO ALEGRE					
Barca ou	—	15	—	—	—
BR 37 — 2	—	18	—	—	—
PÔRTO ALEGRE a					
Canoas, BR 2	—	14	—	14	—
Gravataí, RS 2 — 17	Cachoeirinha 16 — Vista Alegre 22	30	—	—	—
Viamão, RS 1	—	23	—	—	—
Guaíba, Barca	—	15	—	—	—
BR 2 — 37	—	18	—	—	—
Barra do Ribeiro, Barca, RS 83	Guaíba 15	40	—	—	—
BR 2 — 37	Guaíba 18	43	—	—	—
RESTINGA SÊCA a					
Faxinal do Soturno, EM	—	34	—	—	—
Agudo, EM	Faxinal do Soturno 9	34	—	—	—
Cachoeira do Sul, EM — RS 3 — 76	—	79	Ferreira 49	63	—
São Sepé, EM — RS 62	—	62	—	—	—
Santa Maria, EM — RS 3	Camobi 61	73	Arroio do Só 23 — Camobi 41	53	—
PÔRTO ALEGRE					
EM RS 3 — 76 — 10 — 11 — 75 — 7 — BR 37 — 2	Cachoeira do Sul 79 — Rio Pardo 142	291	Cachoeira do Sul 63 — Rio Pardo 129 — General Câmara 209	290	—

ITINERÁRIOS, VIAS DE TRANSPORTE E QUILOMETRAGEM ENTRE AS SEDES MUNICIPAIS LIMÍTROFES E ENTRE AS SEDES MUNICIPAIS E A CAPITAL DO ESTADO

1 9 5 9

2.ª ZONA — DEPRESSÃO CENTRAL

MUNICÍPIOS	DISTÂNCIA EM KM POR VIA				
	RODOVIÁRIA		FERROVIÁRIA		Aero-viária
	Localidades Intermediárias	Total	Localidades Intermediárias	Total	
RIO PARDO a					
Encruzilhada do Sul, RS 7	—	76	—	—	—
Cachoeira do Sul, RS 75 — 11 — 10	—	63	Bexiga 42	66	—
Candelária, RS 75 — 10	—	74	—	—	—
Santa Cruz do Sul, RS 7	Rincão Del Rei 14	36	Rincão Del Rei 12	35	—
Vera Cruz, RS 7 — 3	Rincão Del Rei 14 — Santa Cruz do Sul 36	45	—	—	—
Venâncio Aires, RS 7 — 11	Rincão Del Rei 14 — Santa Cruz do Sul 36	68	—	—	—
General Câmara, RS 7 — 11 — 41 — 3 — 39 — EM	Rincão Del Rei 14 — Santa Cruz do Sul 36 — Venâncio Aires 68 — Mariante 96 — Taquari 117	134	—	80	—
	por Estrada Municipal	75	—	—	—
São Jerônimo, RS 7 — — BR 37 — EM	Arroio dos Ratos 89	104	—	—	—
PÔRTO ALEGRE					
RS 7 — BR 37 — 2	—	149	General Câmara 80	161	—
SANTA MARIA a					
Júlio de Castilhos, BR 14	—	63	—	64	—
Faxinal do Soturno, RS 3 — EM	Camobi 12	55	—	—	—
Restinga Sêca, RS 3 — EM	Camobi 12	73	Camobi 12 — Arroio do Só 30	53	—
São Sepé, RS 62	—	62	—	—	—
São Gabriel, RS 62 — s/ n.º	—	142	Boca do Monte 13 — Dilermando de Aguiar 44 — Umbú 92 — Cacequi 43 — Azevedo Sodré 146 — Tiarajú 179	190	90
Cacequi, RS 3 — 56	Boca do Monte 16 — São Pedro do Sul 45 — General Vargas 100	133	Boca do Monte 13 — Dilermando de Aguiar 44 — Umbú 92	113	—
São Pedro do Sul, RS 3	Boca do Monte 16	45	Boca do Monte 13 — Dilermando de Aguiar 44	55	—
PÔRTO ALEGRE					
RS 3 — 76 — 10 — 11 — 75 — 7 — BR 37 — 2	Rio Pardo 183	332	Restinga Sêca 53 — Cachoeira do Sul 116 — Rio Pardo 182 — General Câmara 262	343	256

ITINERÁRIOS, VIAS DE TRANSPORTE E QUILOMETRAGEM ENTRE AS SEDES MUNICIPAIS LIMÍTROFES E ENTRE AS SEDES MUNICIPAIS E A CAPITAL DO ESTADO

1 9 5 9

2.ª ZONA — DEPRESSÃO CENTRAL

MUNICIPIOS	DISTANCIA EM KM POR VIA				
	RODOVIARIA		FERROVIARIA		Aero-viária
	Localidades Intermediárias	Total	Localidades Intermediárias	Total	
SÃO JERÔNIMO a					
Triunfo	—	—	—	—	—
General Câmara	—	—	—	—	—
Rio Pardo, EM — BR 37 — RS 7	Arroio dos Ratos 15	104	—	—	—
Guaíba, EM — BR 37	Arroio dos Ratos 15	57	—	—	—
Tapes, EM — BR 37 — RS 83	Arroio dos Ratos 15 — Guaíba 57 — Barra do Ribeiro 82	133	—	—	—
Camaquã, EM — BR 37 2	Arroio dos Ratos 15	143	—	—	—
Encruzilhada do Sul, EM — BR 37 — RS 7	Arroio dos Ratos 15	130	—	—	—
PÔRTO ALEGRE					
EM — BR 37 — 2	—	69	—	—	—
SÃO PEDRO DO SUL a					
General Vargas, RS 3	—	55	—	—	—
Cacequi, RS 3 — 56	General Vargas 55	88	Dilermando de Aguiar 11 — Umbú 59	80	—
Santa Maria, RS 3	Boca do Monte 29	45	Dilermando de Aguiar 11 — Boca do Monte 42	55	—
Julio de Castilhos, RS 3 — BR 14	Boca do Monte 29 — Santa Maria 45	108	Dilermando de Aguiar 11 — Boca do Monte 42 — Santa Maria 55	119	—
Tupanciretã, RS 3 — BR 14 — EM	Boca do Monte 29 — Santa Maria 45 — Júlio de Castilhos 108	136	Dilermando de Aguiar 11 — Boca do Monte 42 — Santa Maria 55 — Júlio de Castilhos 119	143	—
	por Estrada Municipal	108	—	—	—
PÔRTO ALEGRE					
RS 3 — 76 — 10 — 11 — 75 — 7 — BR 37 — 2	Santa Maria 45 — Rio Pardo 228	377	Santa Maria 55 — Restinga Sêca 108 — Cachoeira do Sul 171 — Rio Pardo 237 — General Câmara 317	398	—
SÃO SEPÉ a					
Santa Maria, RS 62	—	62	—	—	—
Restinga Sêca, RS 62 — EM	—	62	—	—	—
Cachoeira do Sul, RS 62 — BR 37 — RS 11	—	134	—	—	—
Caçapava do Sul, RS 62	—	48	—	—	—
São Gabriel, RS 62 — s/ n.º	—	106	—	—	—

ITINERÁRIOS, VIAS DE TRANSPORTE E QUILOMETRAGEM ENTRE AS SEDES MUNICIPAIS LIMÍTROFES E ENTRE AS SEDES MUNICIPAIS E A CAPITAL DO ESTADO

1 9 5 9

2.ª ZONA — DEPRESSÃO CENTRAL

MUNICÍPIOS	DISTANCIA EM KM POR VIA				
	RODOVIÁRIA		FERROVIÁRIA		Aero-viária
	Localidades Intermediárias	Total	Localidades Intermediárias	Total	
PÔRTO ALEGRE					
RS 62 — 11 — BR 37 — 2	—	293	—	—	—
TAQUARI a					
Montenegro, RS 99	—	51	—	—	—
Triunfo, RS 99 — 109	—	41	—	—	—
General Câmara, EM	—	17	—	—	—
Bom Retiro do Sul — RS 39	—	37	—	—	—
Estrêla, RS 39	Bom Retiro do Sul 37	54	—	—	—
PÔRTO ALEGRE					
RS 99 — 5 — 4 — BR 2	Montenegro 51 — São Leopoldo 93 — Esteio 104 — Canoas 111	125	—	—	—
TRIUNFO a					
Guaíba, fluvial 1 Km — EM — BR 37	—	58	—	—	—
São Jerônimo,	—	—	—	—	—
Taquari, RS 109 — 99	—	41	—	—	—
General Câmara, RS 109 — 99 — EM	Taquari 41	58	—	—	—
	por Estrada Municipal	22			
Montenegro, RS 109 — 99	—	52	—	—	—
Canoas, RS 109 — 99 — 5 — 4 — BR 2	Montenegro 52 — São Leopoldo 94 — Esteio 105	112	—	—	—
	por Estrada Municipal	60			
PÔRTO ALEGRE					
EM — BR 37 — 2	São Jerônimo 1 (fluvial) — Guaíba 58	73	—	—	—
VIAMÃO a					
Pôrto Alegre, RS 1	—	23	—	—	—
Gravataí, RS 1 — 2 — 17	Pôrto Alegre 23 — Cachoeirinha 39 — Vista Alegre 45	53	—	—	—
Santo Antônio da Patrulha, RS 1 — 2 — 17	Pôrto Alegre 23 — Cachoeirinha 39 — Vista Alegre 45 — Gravataí 53 — Glorinha 78 — Miraguaia 88	103	—	—	—
Osório, RS 1 — 106	Passinhos 76	94	—	—	—
PÔRTO ALEGRE					
RS 1	—	23	—	—	—

NAVEGAÇÃO FLUVIAL E LACUSTRE

MUNICÍPIOS	FLUVIAL Km	LACUSTRE Km
GENERAL CÂMARA a		
São Jerônimo	6	—
Taquari	30	—
Triunfo	6	—
PÔRTO ALEGRE	78	—
RIO PARDO a		
PÔRTO ALEGRE	270	—
SÃO JERÔNIMO a		
Triunfo	1	—
General Câmara	6	—
PÔRTO ALEGRE	72	—
TAQUARI a		
Triunfo	36	—
General Câmara	30	—
PÔRTO ALEGRE	108	—
TRIUNFO a		
São Jerônimo	1	—
Taquari	36	—
General Câmara	6	—
PÔRTO ALEGRE	72	—

2ª ZONA FISIOGRÁFICA
DEPRESSÃO CENTRAL
CONVENÇÕES
CIDADES
VILAS
RODOVIA FEDERAL
RODOVIA ESTADUAL
RODOVIA MUNICIPAL
FERROVIA
LIMITE DE MUNICÍPIO
CAPITAL
N
LORETO
D. RIBEIRO
MATA
SLARA
GAL VARGAS
S.PEDRO DO SUL
S.MARTINHO
SAICÃ
CACEQUI
UMBU
D. AGUIAR
BOCA DO MONTE
ITAARA
STA MARIA
SILVEIRA MARTINS
CAMOBI
FAXINAL DO SOTURNO
ARROIO DO SO
AGUDO
REST. SÊCA
CERRO BRANCO
FORMIGUEIRO
SÃO SEPÉ
FERREIRA
ARROIO VERMELHO
CACHOEIRA DO SUL
BEXIGA
RINCÃO DEL REI
CAPANÉ
CORDILHEIRA
RIO PARDO
Pº DO SOBRADO
BOM RETIRO DO SUL
MELOS
PAVERAMA
TABAI
TAQUARI
COSTA DO CADEIA
STA AMARO DA SI
GAL CÂMARA
TRIUNFO
Pº DO BATISTA
CAPIVARITA
S. JERÔNIMO
GUAIBA
Pº DOS RAIOS
CANOAS
ESTEIO
GRAVATAI
PORTO ALEGRE
VIAMÃO
S. LUCAS
B. DO RIBEIRO
CAMPOMAR - D.E.E. - 1961

ITINERÁRIOS, VIAS DE TRANSPORTE E QUILOMETRAGEM ENTRE AS SEDES MUNICIPAIS LIMÍTROFES E ENTRE AS SEDES MUNICIPAIS E A CAPITAL DO ESTADO

1 9 5 9

3.ª ZONA — MISSÕES

MUNICIPIOS	DISTANCIA EM KM POR VIA				
	RODOVIARIA		FERROVIARIA		
	Localidades Intermediárias	Total	Localidades Intermediárias	Total	Aero-viária
CÊRRO LARGO a					
Pôrto Lucena, RS 53 — 15 — 12	Guarani das Missões 20 — Sete de Setembro 32 — Santo Ângelo 64 — Giruá 96 — Cruzeiro 119 — Santa Rosa 124 — Santo Cristo 146	194	—	—	—
	por Estrada Municipal ...	72	—	—	—
São Luís Gonzaga, RS 48	Rolador 22	45	Rolador 18	47	—
Santa Rosa, RS 53 — 15	Guarani das Missões 20 — Sete de Setembro 32 — Santo Ângelo 64 — Giruá 96 — Cruzeiro 119	124	—	—	—
	por Estrada Municipal ...	62	—	—	—
Giruá, RS 53 — 15	Guarani das Missões 20 — Sete de Setembro 32 — Santo Ângelo 64	96	—	—	—
	por Estrada Municipal ...	45	—	—	—
Guarani das Missões, RS 53	—	20	—	—	—
PÔRTO ALEGRE					
RS 53 — 49 — 50 — 10 — 42 — 44 — 31 — 11 — 38 — 3 — 5 — 4 — BR 2	Guarani das Missões 20 — Santo Ângelo 64 — Ijuí 123 — Cruz Alta 175 — Ibirubá 234 — Tapera 258 — Espumoso 270 — Soledade 314 — Arvorezinha 357 — Encantado 421 — Arroio do Meio 445 — Lajeado 454 — Montenegro 539 — São Leopoldo 581 — Esteio 592 — Canoas 599	613	São Luís Gonzaga 47 — Santiago 163 — Jaguari 224 — São Pedro do Sul 294 — Santa Maria 349 — Restinga Sêca 402 — Cachoeira do Sul 465 — Rio Pardo 531 — General Câmara 611	692	—
GUARANI DAS MISSÕES a					
Santo Angelo, RS 53	Sete de Setembro 12	44	—	—	—
Giruá, RS 53 — 15	Sete de Setembro 12 — Santo Ângelo 44	76	—	—	—
	por Estrada Municipal ...	28	—	—	—
Cêrro Largo, RS 53	—	20	—	—	—
São Luís Gonzaga, RS 53 — 48	Cêrro Largo 20 — Rolador 42	65	—	—	—
PÔRTO ALEGRE					
RS 53 — 49 — 50 — 10 — 42 — 44 — 31 — 11 — 38 — 3 — 5 — 4 — BR 2	Santo Ângelo 44 — Ijuí 103 — Cruz Alta 155 — Ibirubá 214 — Tapera 238 —				

ITINERARIOS, VIAS DE TRANSPORTE E QUILOMETRAGEM ENTRE AS SEDES MUNICIPAIS LIMÍTROFES E ENTRE AS SEDES MUNICIPAIS E A CAPITAL DO ESTADO

1 9 5 9

3.ª ZONA — MISSÕES

MUNICIPIOS	DISTANCIA EM KM POR VIA				
	RODOVIARIA		FERROVIARIA		Aeroviária
	Localidades Intermediárias	Total	Localidades Intermediárias	Total	
	Espumoso 250 — Soledade 294 — Arvorezinha 337 — Encantado 401 — Arroio do Meio 425 — Lajeado 434 — Montenegro 519 — São Leopoldo 561 — Esteio 572 — Canoas 579	593	—	—	—
ITAQUI a					
São Borja, RS 46 — 55 — 49	—	181	—	127	73
Santiago, RS 46	—	202	São Borja 127	287	165
São Francisco de Assis, RS 46 — 55 — 3	Gal. Manuel Viana 175 ...	218	—	—	—
Alegrete, RS 46 — 55 — 3	Gal. Manuel Viana 175 ...	217	Uruguaiana 100	242	—
Uruguaiana, RS 61	—	100	—	100	—
PORTO ALEGRE					
RS 46 — 55 — 3 — 76 — 10 — 11 — 75 — 7 — BR 37 — 2	São Francisco de Assis 218 — Gal. Vargas 285 — São Pedro do Sul 340 — Santa Maria 385 — Rio Pardo 568	717	São Borja 127 — Santiago 287 — Jaguari 348 — São Pedro do Sul 418 — Santa Maria 473 — Restinga Sêca 526 — Cachoeira do Sul 589 — Rio Pardo 655 — General Câmara 735	816	527
JAGUARI a					
General Vargas, RS 97 .	—	25	Taquarichim 16 — Mata 32 — por rodovia até General Vargas 37	69	—
São Francisco de Assis, RS 97 — 3	General Vargas 25	92	—	—	—
Tupanciretã, RS 97 — 3 — BR 14 — EM	General Vargas 25 — São Pedro do Sul 80 — Boca do Monte 109 — Santa Maria 125 — Júlio de Castilhos 188	216	Taquarichim 16 — Mata 32 — Clara 45 — São Pedro do Sul 70 — Dilermando de Aguiar 81 — Boca do Monte 112 — Santa Maria 125 — Júlio de Castilhos 189..	213	—
	por Estrada Municipal ...	155	—	61	—
Santiago, RS 8	Ernesto Alves 19	46			
PORTO ALEGRE					
RS 97 — 3 — 76 — 10 — 11 — 75 — 7 — BR 37 — 2	General Vargas 25 — São Pedro do Sul 80 — Santa Maria 125 — Rio Pardo 308	457	São Pedro do Sul 70 — Santa Maria 125 — Restinga Sêca 178 — Cachoeira do Sul 241 — Rio Pardo 307 — General Câmara 387	468	—

ITINERÁRIOS, VIAS DE TRANSPORTE E QUILOMETRAGEM ENTRE AS SEDES MUNICIPAIS LIMÍTROFES E ENTRE AS SEDES MUNICIPAIS E A CAPITAL DO ESTADO

1 9 5 9

3.ª ZONA — MISSÕES

MUNICIPIOS	DISTANCIA EM KM POR VIA				
	RODOVIARIA		FERROVIARIA		Aeroviária
	Localidades Intermediárias	Total	Localidades Intermediárias	Total	
SANTIAGO a					
São Luiz Gonzaga, RS 46 — 55 — 49	—	218	Bossoroca 67	116	—
	por Estrada Municipal ...	130	—	—	—
Santo Ângelo, RS 46 — 55 — 49	São Luiz Gonzaga 218 — São Lourenço das Missões 245 — Entre Ijuís 294 ..	303	Jaguari 61 — Taquarichim 77 — Mata 93 — Clara 106 — São Pedro do Sul 131 — Dilermando de Aguiar 142 — Boca do Monte 173 — Santa Maria 186 — Júlio de Castilhos 250 — Tupanciretã 274 — Cruz Alta 329 — Ijuí 383 — Catuipe 406	439	125
	por Estrada Municipal ...	170			
Jaguari, RS 8	Ernesto Alves 27	46	—	61	—
Tupanciretã, RS 8 — 97 — 3 — BR 14 — EM .	Ernesto Alves 27 — Jaguari 46 — General Vargas 71 — São Pedro do Sul 126 — Boca do Monte 155 — Santa Maria 171 — Júlio de Castilhos 234	262	Jaguari 61 — Taquarichim 77 — Mata 93 — Clara 106 — São Pedro do Sul 131 — Dilermando de Aguiar 142 — Boca do Monte 173 — Santa Maria 186 — Júlio de Castilhos 250	274	—
	por Estrada Municipal ...	160			
Itaqui, RS 46	—	202	São Borja 160	287	165
São Borja, RS 46 — 55 — 49	—	134	—	160	130
São Francisco de Assis, RS 58	—	53	—	—	—
PORTO ALEGRE					
RS 8 — 97 — 3 — 76 — 10 — 11 — 75 — 7 — BR 37 — 2	Jaguari 46 — General Vargas 71 — São Pedro do Sul 126 — Santa Maria 171 — Rio Pardo 354 ...	503	Jaguari 61 — São Pedro do Sul 131 — Santa Maria 186 — Restinga Sêca 239 — Cachoeira do Sul 302 — Rio Pardo 368 — General Câmara 448 ..	529	373
SANTO ANGELO a					
Guarani das Missões, RS 53	Sete de Setembro 32	44	—	—	—
Giruá, RS 15	—	32	—	45	—
Três de Maio, RS 15 — 12	Giruá 32 — Cruzeiro 55 ..	85	—	—	—
Santo Augusto, RS 49 — 50	—	100	—	—	—
Ijuí, RS 49 — 50	—	59	Catuipe 33	56	36
São Luiz Gonzaga, RS 49	Entre Ijuís 9 — São Lourenço das Missões 58 ...	85	Catuipe 33 — Ijuí 56 — Cruz Alta 110 — Tupanciretã 165 — Júlio de Castilhos 189 — Santa		

ITINERARIOS, VIAS DE TRANSPORTE E QUILOMETRAGEM ENTRE AS SEDES MUNICIPAIS LIMÍTROFES E ENTRE AS SEDES MUNICIPAIS E A CAPITAL DO ESTADO

1 9 5 9

3.ª ZONA — MISSÕES

MUNICIPIOS	DISTANCIA EM KM POR VIA				
	RODOVIARIA		FERROVIARIA		Aero-viária
	Localidades Intermediárias	Total	Localidades Intermediárias	Total	
			Maria 253 — Boca do Monte 266 — Dilermando de Aguiar 297 — São Pedro do Sul 308 — Clara 333 — Mata 346 — Taquarichim 362 — Jaguari 378 — Santiago 439 — Bossoroca 506 ..	555	72
Tupanciretã, RS 49 — 50 — 10 — BR 14 — EM .	Ijuí 59 — Cruz Alta 111..	189	Catuípe 33 — Ijuí 56 — Cruz Alta 110	165	—
Santiago, RS 49 — 55 — 46	Entre Ijuís 9 — São Lourenço das Missões 58 — São Luís Gonzaga 85 ..	303	Catuípe 33 — Ijuí 56 — Cruz Alta 110 — Tupanciretã 165 — Júlio de Castilhos 189 — Santa Maria 253 — Boca do Monte 266 — Dilermando de Aguiar 297 — São Pedro do Sul 308 — Clara 333 — Mata 346 — Taquarichim 362 — Jaguari 378	439	—
PÔRTO ALEGRE RS 49 — 50 — 10 — 42 — 44 — 31 — 11 — 38 — 3 — 5 — 4 — BR 2	Ijuí 59 — Cruz Alta 111 — Ibirubá 170 — Tapera 195 — Espumoso 207 — Soledade 249 — Arvorezinha 292 — Encantado 357 — Arroio do Meio 381 — Lajeado 390 — Montenegro 475 — São Leopoldo 517 — Esteio 528 — Canoas 535	549	Ijuí 56 — Cruz Alta 110 — Tupanciretã 165 — Júlio de Castilhos 189 — Santa Maria 253 — Restinga Sêca 306 — Cachoeira do Sul 369 — Rio Pardo 435 — General Câmara 515	596	356
SÃO BORJA a São Luís Gonzaga, RS 49	—	133	Santiago 160 — Bossoróca 227	276	—
Itaqui, RS 49 — 55 — 46	—	181	—	127	73
Santiago, RS 49 — 55 — 46	—	134	—	160	130
PÔRTO ALEGRE RS 49 — 55 — 3 — 76 — 10 — 11 — 75 — 7 — BR 37 — 2	São Francisco de Assis 169 — General Vargas 236 — São Pedro do Sul 291 — Santa Maria 336 — Rio Pardo 519	668	Santiago 160 — Jaguari 221 — São Pedro do Sul 291 — Santa Maria 346 — Restinga Sêca 399 — Cachoeira do Sul 462 — Rio Pardo 528 — General Câmara 608	689	513

ITINERÁRIOS, VIAS DE TRANSPORTE E QUILOMETRAGEM ENTRE AS SEDES MUNICIPAIS LIMÍTROFES E ENTRE AS SEDES MUNICIPAIS E A CAPITAL DO ESTADO

1959

3.ª ZONA — MISSÕES

MUNICIPIOS	DISTANCIA EM KM POR VIA				
	RODOVIARIA		FERROVIARIA		Aero-viária
	Localidades Intermediárias	Total	Localidades Intermediárias	Total	
S. FRANCISCO DE ASSIS a					
Santiago, RS 58	—	53	—	—	—
General Vargas, RS 3 ..	—	67	—	—	—
Jaguari, RS 3 — 97	General Vargas 67	92	—	—	—
Alegrete, RS 3	General Manoel Viana 43 .	85	—	—	—
Itaqui, RS 3 — 55 — 46	General Manoel Viana 43 .	218	—	—	—
PORTO ALEGRE					
RS 3 — 76 — 10 — 11 — 75 — 7 — BR 37 — 2	General Vargas 67 — São Pedro do Sul 122 — Santa Maria 167 — Rio Pardo 350	499	—	—	—
SÃO LUÍS GONZAGA a					
Cerro Largo, RS 48	Rolador 23	45	Rolador 29	47	—
Guarani das Missões, RS 48 — 53	Rolador 23 — Cêrro Largo 45	65	—	—	—
Santo Ângelo, RS 49 ...	São Lourenço das Missões 27 — Entre Ijuís 76	85	Bossoroca 49 — Santiago 116 — Jaguari 177 — Taquarichim 193 — Mata 209 — Clara 222 — São Pedro do Sul 247 — Dilermando de Aguiar 258 — Boca do Monte 289 — Santa Maria 302 — Júlio de Castilhos 366 — Tupanciretã 390 —Cruz Alta 445 — Ijuí 499 — Catuípe 522	555	72
São Borja, RS 49	—	133	Bossoroca 49 — Santiago 116	276	—
Santiago, RS 49 — 55 — 46	—	218	Bossoroca 49	116	—
	por Estrada Municipal ...	130	—	—	—
PORTO ALEGRE					
RS 49 — 50 — 10 — 42 — 44 — 31 — 11 — 38 — 3 — 5 — 4 — BR 2	Santo Ângelo 85 — Ijuí 144 — Cruz Alta 196 — Ibirubá 255 — Tapéra 280 — Espumoso 292 — Soledade 334 — Arvorezinha 337 — Encantado 442 — Arroio do Meio 466 — Lajeado 475 — Montenegro 560 — São Leopoldo 602 — Esteio 613 — Canoas 620	634	Santiago 116 — Jaguari 177 — São Pedro do Sul 247 — Santa Maria 302 — Restinga Sêca 355 — Cachoeira do Sul 418 — Rio Pardo 484 — General Câmara 564 ...	645	428

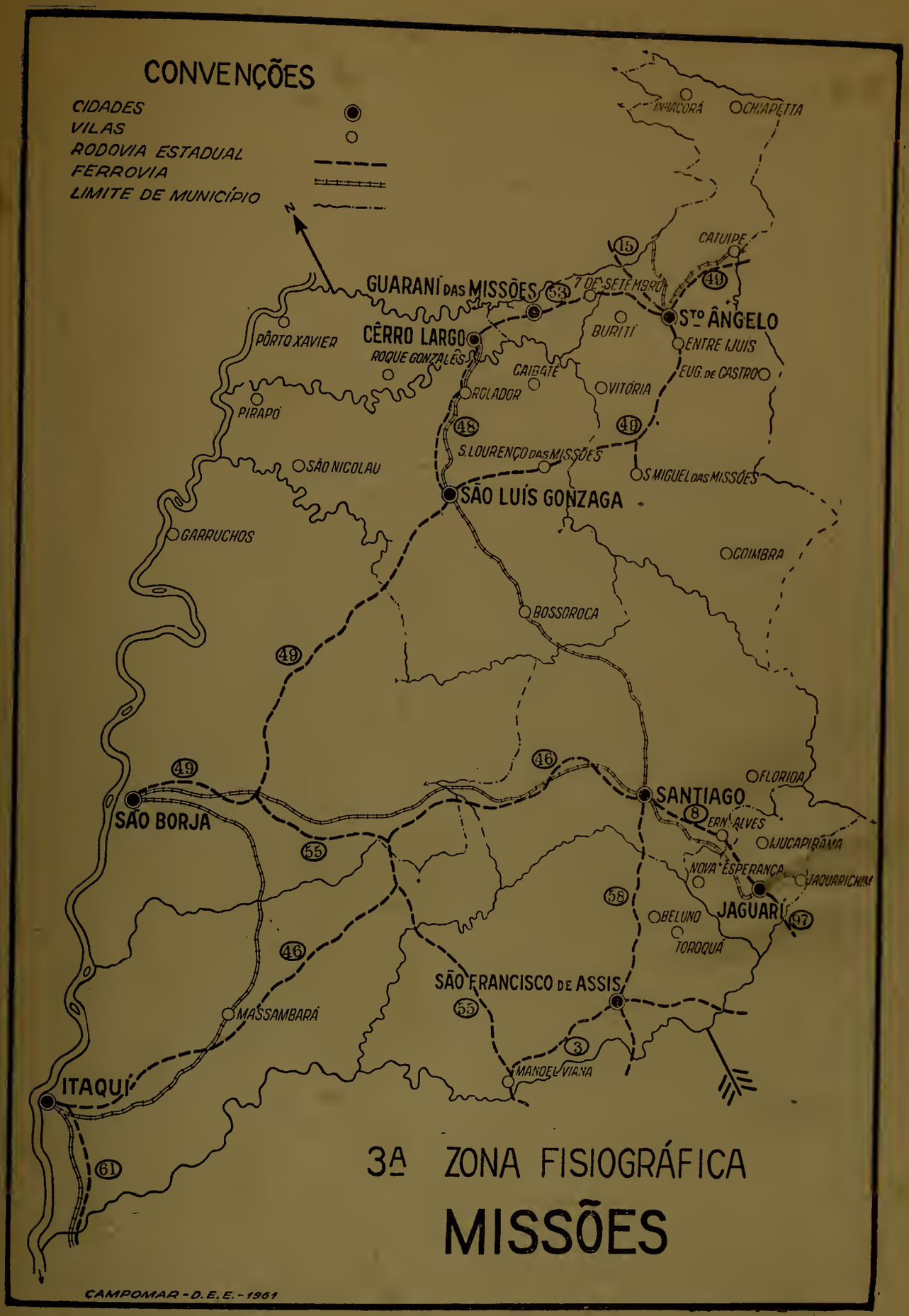
CONVENÇÕES
CIDADES
VILAS
RODOVIA ESTADUAL
FERROVIA
LIMITE DE MUNICÍPIO
N
INHACORÁ
CHAPADA
CATUIPE
15
GUARANÍ DAS MISSÕES
53
7 DE SETEMBRO
49
Sto ÂNGELO
PÔRTO XAVIER
CÊRRO LARGO
ROQUE GONZALES
BURITI
ENTRE IJUIS
CAIBATÉ
EUG. DE CASTRO
ROLADOR
VITÓRIA
PIRAPÓ
48
49
S. LOURENÇO DAS MISSÕES
SÃO NICOLAU
S. MIGUEL DAS MISSÕES
SÃO LUÍS GONZAGA
GARRUCHOS
COIMBRA
BOSSOROCA
49
49
46
FLORIDA
SANTIAGO
SÃO BORJA
8
ERN. ALVES
IJUCAPIRÃMA
55
NOVA ESPERANÇA
JAGUARICHIM
58
JAGUARÍ
97
BELUNO
TOROQUÁ
46
SÃO FRANCISCO DE ASSIS
55
MASSAMBARÁ
3
MANOEL VIANA
ITAQUÍ
61
3ª ZONA FISIOGRÁFICA
MISSÕES
CAMPOMAR - D.E.E. - 1961

ITINERÁRIOS, VIAS DE TRANSPORTE E QUILOMETRAGEM ENTRE AS SEDES MUNICIPAIS LIMÍTROFES E ENTRE AS SEDES MUNICIPAIS E A CAPITAL DO ESTADO

1 9 5 9

4.ª ZONA — CAMPANHA

MUNICIPIOS	DISTANCIA EM KM POR VIA				
	RODOVIARIA		FERROVIARIA		Aero-viária
	Localidades Intermediárias	Total	Localidades Intermediárias	Total	
ALEGRETE a					
Itaqui, RS 3 — 55 — 46 São Francisco de Assis, RS 3	General Manoel Viana 42..	217	Uruguaiana 142	242	—
General Vargas, RS 3	General Manoel Viana 42..	85	—	—	—
	General Manoel Viana 42 — São Francisco de Assis 85	152	Passo Novo 30 — Saicã 106 — Cacequi 119 — Umbú 140 — Dilermando de Aguiar 188 — São Pedro do Sul 199 — Clara 224 — Mata 237 — por rodovia até General Vargas 37	274	—
Cacequi, RS 3 — 56	General Manoel Viana 42 — São Francisco de Assis 85	156	Passo Novo 30 — Saicã 106	119	—
Rosário do Sul, EM	—	130	Passo Novo 30 — Saicã 106	157	—
Quaraí, BR 37 — 38 — RS 60	—	133	—	115	—
Uruguaiana, BR 37	—	158	—	142	125
PÔRTO ALEGRE					
RS 3 — 76 — 10 — 11 — 75 — 7 — BR 37 — 2	São Francisco de Assis 85 — General Vargas 152 — São Pedro do Sul 207 — Santa Maria 252 — Rio Pardo 435	584	Cacequi 119 — Santa Maria 232 — Restinga Sêca 285 — Cachoeira do Sul 348 — Rio Pardo 414 — General Câmara 494	575	440
BAGÉ a					
Dom Pedrito, RS 89 — s/n.º	José Otavio 6	91	José Otavio 19 — Torquato Severo 38	94	66
Lavras do Sul, RS 89 — 11	José Otavio 6 — Torquato Severo 38	81	José Otavio 19 — Torquato Severo 38 — Ibaré 72 e por rodovia até Lavras do Sul 56	128	—
Caçapava do Sul, RS 89 — 11	José Otavio 6 — Torquato Severo 38 — Lavras do Sul 81	145	—	—	—
Pinheiro Machado, RS 89	Seival 42	89	Seival 40 — Pedras Altas 86 e por rodovia até Pinheiro Machado 35	121	—
Herval, RS 89 — 68	Seival 42 — Pedras Altas 105	154	Seival 40 — Pedras Altas 86 — Basílio 156 — e por rodovia até Herval 49	205	—

ITINERÁRIOS, VIAS DE TRANSPORTE E QUILOMETRAGEM ENTRE AS SEDES MUNICIPAIS LIMÍTROFES E ENTRE AS SEDES MUNICIPAIS E A CAPITAL DO ESTADO

1 9 5 9

4.ª ZONA — CAMPANHA

MUNICÍPIOS	DISTANCIA EM KM POR VIA				
	RODOVIARIA		FERROVIARIA		Aero-viária
	Localidades Intermediárias	Total	Localidades Intermediárias	Total	
PÔRTO ALEGRE RS 89 — 11 — BR 37 — 2	Lavras do Sul 81 — Caçapava do Sul 145	398	São Gabriel 130 — Cacequi 207 — Santa Maria 320 — Restinga Sêca 373 — Cachoeira do Sul 436 — Rio Pardo 502 — Gal. Câmara 582	663	335
DOM PEDRITO a Bagé, RS s/nº — 89	José Otavio 85	91	Torquato Severo 56 — José Otavio 75	94	66
Lavras do Sul, RS s/n.º — 89 — 11	Torquato Severo 81	124	Torquato Severo 56 — Ibaré 90 — por rodovia até Lavras do Sul 56 ..	146	—
São Gabriel, RS s/n.º — 89 — 11 — 74	Torquato Severo 81	185	Torquato Severo 56 — Ibaré 90 — Suspiro 112 — Vacacai 134	148	—
Rosário do Sul, RS — S/ n.º — 89 — 11 — 74 — s/n.º	Torquato Severo 81 — São Gabriel 185	267	Santana do Livramento 103 — Pampeiro 148 ..	211	—
	por Estrada Municipal	118	—	—	—
Santana do Livramento, EM — BR 38	—	98	—	103	93
PÔRTO ALEGRE RS S/N.º — 89 — 11 — BR 37 — 2	Lavras do Sul 124 — Caçapava do Sul 188	441	São Gabriel 148 — Cacequi 225 — Santa Maria 338 — Restinga Sêca 391 — Cachoeira do Sul 454 — Rio Pardo 520 — General Câmara 600 ..	681	401
QUARAÍ a Uruguaiana, RS 60 — BR 38 — 37	—	188	Alegrete 115	257	—
Alegrete, RS 60 — BR 38 — 37	—	133	—	115	—
Santana do Livramento, RS 60 — BR 38	—	127	Alegrete 115 — Passo Novo 145 — Saicã 221 — Rosário do Sul 272 — Pampeiro 335	380	—
PÔRTO ALEGRE RS 60 — BR 38 — 37 — RS 3 — 76 — 10 — 11 — 75 — 7 — BR 37 — 2	Alegrete 133 — São Francisco de Assis 218 — General Vargas 285 — São Pedro do Sul 340 — Santa Maria 385 — Rio Pardo 568	717	Alegrete 115 — Cacequi 234 — Santa Maria 347 — Restinga Sêca 400 — Cachoeira do Sul 463 — Rio Pardo 529 — General Câmara 609	690	—

ITINERÁRIOS, VIAS DE TRANSPORTE E QUILOMETRAGEM ENTRE AS SEDES MUNICIPAIS LIMÍTROFES E ENTRE AS SEDES MUNICIPAIS E A CAPITAL DO ESTADO

1959

4.ª ZONA — CAMPANHA

MUNICÍPIOS	DISTÂNCIA EM KM POR VIA				
	RODOVIÁRIA		FERROVIÁRIA		Aeroviária
	Localidades Intermediárias	Total	Localidades Intermediárias	Total	
ROSÁRIO DO SUL a					
Alegrete, EM	—	130	Saicã 51 — Passo Novo 127	157	—
Santana do Livramento, EM — BR 38	Pampeiro 60	100	Pampeiro 63	108	—
São Gabriel, RS S/N.º	—	82	Cacequi 59 — Azevedo Sodré 92 — Tiarajú 125	136	—
Dom Pedrito, RS S/N.º — 74 — 11 — 89 — S/N.º	São Gabriel 82 — Torquato Severo 186	267	Pampeiro 63 — Santana do Livramento 108	211	—
	por Estrada Municipal	118	—	—	—
Cacequi, RS S/N.º — 62 — 3 — 56	São Gabriel 82 — Santa Maria 224 — Boca do Monte 240 — São Pedro do Sul 269 — General Vargas 324	357	—	59	—
	por Estrada Municipal	50	—	—	—
PORTO ALEGRE					
RS S/N.º — 62 — 3 — 76 — 10 — 11 — 75 — 7 — BR 37 — 2	São Gabriel 82 — Santa Maria 224 — Rio Pardo 407	556	Cacequi 59 — Santa Maria 172 — Restinga Sêca 225 — Cachoeira do Sul 288 — Rio Pardo 354 — General Câmara 434	515	—
SANTANA DO LIVRAMENTO a					
Quaraí, BR 38 — RS 60	—	127	Pampeiro 45 — Rosário do Sul 108 — Saicã 159 — Passo Novo 235 — Alegrete 265	380	—
Rosário do Sul, BR 38 — EM	Pampeiro 40	100	Pampeiro 45	108	—
Dom Pedrito, BR 38 — EM	—	98	—	103	93
PORTO ALEGRE					
BR 38 — 37 — RS 3 — 76 — 10 — 11 — 75 — 7 — BR 37 — 2	Alegrete 170 — São Francisco de Assis 255 — General Vargas 322 — São Pedro do Sul 377 — Santa Maria 422 — Rio Pardo 605	739	Rosário do Sul 108 — Cacequi 167 — Santa Maria 280 — Restinga Sêca 333 — Cachoeira do Sul 396 — Rio Pardo 462 — General Câmara 542	623	484

ITINERÁRIOS, VIAS DE TRANSPORTE E QUILOMETRAGEM ENTRE AS SEDES MUNICIPAIS LIMÍTROFES E ENTRE AS SEDES MUNICIPAIS E A CAPITAL DO ESTADO

1 9 5 9

4.ª ZONA — CAMPANHA

MUNICÍPIOS	DISTANCIA EM KM POR VIA				
	RODOVIARIA		FERROVIARIA		Aero-viária
	Localidades Intermediárias	Total	Localidades Intermediárias	Total	
SÃO GABRIEL a					
São Sepé, RS S/N.º — 62	—	106	—	—	—
Lavras do Sul, RS 74 — 11	—	109	Vacacaí 14 — Suspiro 36 — Ibaré 58 e daí por rodovia até Lavras do Sul 56	114	—
Rosário do Sul, RS S/N.º	—	82	Tiarajú 11 — Azevedo Sodré 44 — Cacequi 77	136	—
Santa Maria, RS S/N.º — 62	—	142	Tiarajú 11 — Azevedo Sodré 44 — Cacequi 77 — Umbú 98 — Dilermando de Aguiar 146 — Boca do Monte 177	190	90
Cacequi, RS S/N.º — 62 — 3 — 56	Santa Maria 142 — Boca do Monte 158 — São Pedro do Sul 187 — General Vargas 242	275	Tiarajú 11 — Azevedo Sodré 44	77	—
	por Estrada Municipal	94	—	—	—
Dom Pedrito, RS 74 — 11 89 — S/N.º	Torquato Severo 104	185	Vacacaí 14 — Suspiro 36 — Ibaré 58 — Torquato Severo 92	148	—
PÔRTO ALEGRE					
RS S/N.º — 62 — 11 — BR 37 — 2	São Sepé 106 — Caçapava do Sul 154	407	Cacequi 77 — Santa Maria 190 — Restinga Sêca 243 — Cachoeira do Sul 306 — Rio Pardo 372 — General Câmara 452	533	346
URUGUAIANA a					
Itaqui, RS 61	—	100	—	100	—
Alegrete, BR 37	—	158	—	142	125
Quaraí, BR 37 — 38 — RS 60	—	188	Alegrete 142	257	—
PÔRTO ALEGRE					
BR 37 — RS 3 — 76 — 10 — 11 — 75 — 7 — BR 37 — 2	Alegrete 155 — São Francisco de Assis 240 — General Vargas 307 — São Pedro do Sul 362 — Santa Maria 407 — Rio Pardo 590	739	Alegrete 142 — Cacequi 261 — Santa Maria 374 — Restinga Sêca 427 — Cachoeira do Sul 490 — Rio Pardo 556 — General Câmara 636	717	565

NAVEGAÇÃO FLUVIAL E LACUSTRE

MUNICIPIOS	FLUVIAL Km	LACUSTRE Km
RIO GRANDE a		
São José do Norte	—	5
Santa Vitória do Palmar	—	390
Pelotas	—	50
PÔRTO ALEGRE	—	246
SANTA VITÓRIA DO PALMAR a		
Jaguarão	—	145
Rio Grande	—	390
SÃO JOSÉ DO NORTE a		
Rio Grande	—	5

CONVENÇÕES
CIDADES
VILAS
RODOVIA FEDERAL
RODOVIA ESTADUAL
RODOVIA MUNICIPAL
FERROVIA
LIMITE DE MUNICÍPIO
N
A. SODRÉ
TIARAJÚ
SÃO GABRIEL
VACACAÍ
SUSPIRO
74
67
11
3
PASSO NOVO
ROSÁRIO DO SUL
TORQUATO SEVERO
89
H.NEGRA
SEIVAL
89
J. OTÁVIO
BAGÉ
ALEGRETE
37
38
DOM PEDRITO
91
PAMPEIROS
ACEGUÁ
J. ARREGUI
PLANO ALTO
SANTANA DO LIVRAMENTO
61
37
60
38
URUGUAIANA
QUARAÍ
61
BARRA DO QUARAÍ
CAMPOMAR - D. E. E - 1961
4ª ZONA FISIOGRÁFICA
CAMPANHA

ITINERÁRIOS, VIAS DE TRANSPORTE E QUILOMETRAGEM ENTRE AS SEDES MUNICIPAIS LIMÍTROFES E ENTRE AS SEDES MUNICIPAIS E A CAPITAL DO ESTADO

1959

5.ª ZONA — SERRA DO SUDESTE

MUNICIPIOS	DISTANCIA EM KM POR VIA				
	RODOVIARIA		FERROVIARIA		Aero-viária
	Localidades Intermediárias	Total	Localidades Intermediárias	Total	
CAÇAPAVA DO SUL a					
Lavras do Sul, RS 11 ..	—	64	—	—	—
São Sepé, RS 62	—	48	—	—	—
Cachoeira do Sul, RS 11 — 10	—	92	—	—	—
Encruzilhada do Sul, RS 11 — BR 37 — RS 7 .	—	179	—	—	—
Pinheiro Machado, RS 11 — 89	Lavras do Sul 64 — Torquato Severo 107 — José Otavio 139 — Bagé 145 — Seival 187	234	—	—	—
Piratini, RS 11 — 89 — 68	Lavras do Sul 64 — Torquato Severo 107 — José Otavio 139 — Bagé 145 — Seival 187 — Pinheiro Machado 234	282	—	—	—
Bagé, RS 11 — 89	Lavras do Sul 64 — Torquato Severo 107 — José Otavio 139	145	—	—	—
PÔRTO ALEGRE RS 11 — BR 37 — 2	—	253	—	—	—
CANGUÇU a					
Piratini, RS 8 — 68	—	65	—	—	—
Pelotas, RS 8 — BR 38	Morro Redondo 31	75	—	72	—
São Lourenço do Sul, RS 8 — BR 38 — RS S/N.º — 81	Morro Redondo 31 — Pelotas 75	143	—	—	—
Camaquã, RS 8 — BR 38 — RS S/N.º	Morro Redondo 31 — Pelotas 75 — Boqueirão 141 .	210	—	—	—
Pedro Osório, RS 8 — 87	Morro Redondo 31 — Capão do Leão 66	98	Pelotas 72 — Capão do Leão 87	121	—
Encruzilhada do Sul, RS 8 — BR 38 — RS S/N.º — 10	Morro Redondo 31 — Pelotas 75 — Boqueirão 141 — Camaquã 210 — Dom Feliciano 253	315	—	—	—
PÔRTO ALEGRE RS 8 — 83 — BR 2	Pelotas 75 — Camaquã 210	325	Pelotas 72 — Pedro Osório 121 — Bagé 289 — São Gabriel 419 — Cacequi 496 — Santa Maria 609 — Restinga Sêca 662 — Cachoeira do Sul 725 — Rio Pardo 791 — Gal. Câmara 871	952	—

ITINERÁRIOS, VIAS DE TRANSPORTE E QUILOMETRAGEM ENTRE AS SEDES MUNICIPAIS LIMÍTROFES E ENTRE AS SEDES MUNICIPAIS E A CAPITAL DO ESTADO

1 9 5 9

5.ª ZONA — SERRA DO SUDESTE

MUNICÍPIOS	DISTÂNCIA EM KM POR VIA				
	RODOVIÁRIA		FERROVIÁRIA		Aero-viária
	Localidades Intermediárias	Total	Localidades Intermediárias	Total	
ENCRUZILHADA DO SUL a					
Caçapava do Sul, RS 7 — BR 37 — 11	—	179	—	—	—
Rio Pardo, RS 7	—	76	—	—	—
Cachoeira do Sul, RS 7 — 75 — 11 — 10	Rio Pardo 76	139	—	—	—
São Jerônimo, RS 7 — BR 37 — EM	Arroio dos Ratos 115	130	—	—	—
Camaquã, RS 10	Dom Feliciano 62	105	—	—	—
Canguçu, RS 10 — S/N.º — BR 38 — RS 8	Dom Feliciano 62 — Camaquã 105 — Boqueirão 174 — Pelotas 240 — Morro Redondo 284	315	—	—	—
Piratini, RS 10 — S/N.º BR 38 — RS 8 — 68	Dom Feliciano 62 — Camaquã 105 — Boqueirão 174 — Pelotas 240 — Morro Redondo 284 — Canguçú 315	380	—	—	—
PÔRTO ALEGRE RS 7 — BR 37 — 2	—	174	—	—	—
HERVAL a Arroio Grande, RS 9 — 88	—	49	Por rodovia até Basílio 49 — Airosa Galvão 83 — Por rodovia até Arroio Grande 25	108	—
Jaguarão, RS 9 — 88 — 87	Arroio Grande 49	97	Por rodovia até Basílio 49 e daí até Jaguarão 112	161	—
Pinheiro Machado, RS 68	Pedras Altas 49	84	Por rodovia até Basílio 49 — Pedras Altas 119 e daí por rodovia até Pinheiro Machado 35	154	—
Piratini, RS 68	Pedras Altas 49 — Pinheiro Machado 84	132	—	—	—
Bagé, RS 68 — 89	Pedras Altas 49 — Seival 112	154	Por rodovia até Basílio 49 e daí até Pedras Altas 119 — Seival 165	205	—
PÔRTO ALEGRE RS 9 — 88 — 87 — BR 38 RS S/N.º — BR 2	Arroio Grande 49 — Pedro Osório 104 — Pelotas 155	404	Bagé 205 — São Gabriel 335 — Cacequi 412 — Santa Maria 525 — Restinga Sêca 578 — Cachoeira do Sul 641 — Rio Pardo 707 — General Câmara 787	868	—

ITINERÁRIOS, VIAS DE TRANSPORTE E QUILOMETRAGEM ENTRE AS SEDES MUNICIPAIS LIMÍTROFES E ENTRE AS SEDES MUNICIPAIS E A CAPITAL DO ESTADO

1959

5.ª ZONA — SERRA DO SUDESTE

MUNICIPIOS	DISTANCIA EM KM POR VIA				
	RODOVIARIA		FERROVIARIA		Aero-viária
	Localidades Intermediárias	Total	Localidades Intermediárias	Total	
LAVRAS DO SUL a					
São Gabriel, RS 11 — 74	—	109	Por rodovia até Ibaré 56 — Suspiro 78 — Vacacaí 100	114	—
Caçapava do Sul, RS 11	—	64	—	—	—
Bagé, RS 11 — 89	Torquato Severo 43 — José Otavio 75	81	Por rodovia até Ibaré 56 — Torquato Severo 90 — José Otavio 109	128	—
Dom Pedrito, RS 11 — 89 — S/N.º	Torquato Severo 43	124	Por rodovia até Ibaré 56 — Torquato Severo 90	146	—
PORTO ALEGRE					
RS 11 — BR 37 — 2	Caçapava do Sul 64	317	Por rodovia até Ibaré 56 — São Gabriel 114 — Cacequi 191 — Santa Maria 304 — Restinga Sêca 357 — Cachoeira do Sul 420 — Rio Pardo 486 — General Câmara 566	647	—
PINHEIRO MACHADO a					
Caçapava do Sul, RS — 89 — 11	Seival 47 — Bagé 89 — José Otavio 95 — Torquato Severo 127 — Lavras do Sul 170	234	—	—	—
Piratini, RS 68	—	48	—	—	—
Herval, RS 68	Pedras Altas 35	84	Por rodovia até Pedras Altas 35 — Basílio 105 — por rodovia até Herval 49	154	—
Bagé, RS 89	Seival 47	89	Por rodovia até Pedras Altas 35 — Seival 81	121	—
PORTO ALEGRE					
RS 68 — 8 — BR 38 — RS S/N.º — BR 2	Piratini 48 — Canguçú 113 — Pelotas 188 — Camaquã 323	438	Por rodovia até Pedras Altas 35 — Bagé 121 — São Gabriel 251 — Cacequi 328 — Santa Maria 441 — Restinga Sêca 494 — Cachoeira do Sul 557 — Rio Pardo 623 — General Câmara 703	784	—

ITINERÁRIOS, VIAS DE TRANSPORTE E QUILOMETRAGEM ENTRE AS SEDES MUNICIPAIS LIMÍTROFES E ENTRE AS SEDES MUNICIPAIS E A CAPITAL DO ESTADO

1 9 5 9

5.ª ZONA — SERRA DO SUDESTE

MUNICIPIOS	DISTANCIA EM KM POR VIA				
	RODOVIARIA		FERROVIARIA		Aeroviária
	Localidades Intermediárias	Total	Localidades Intermediárias	Total	
PIRATINI a					
Encruzilhada do Sul, RS 68 — 8 — BR 38 — S/N.º — 10	Canguçú 65 — Morro Redondo 96 — Pelotas 140 — Boqueirão 206 — Camaquã 275 — Dom Feliciano 318	380	—	—	—
Canguçu, RS 68 — 8 ..	—	65	—	—	—
Caçapava do Sul, RS 68 — 89 — 11	Pinheiro Machado 48 — Seival 95 — Bagé 137 — José Otávio 143 — Torquato Severo 175 — Lavras do Sul 218	282	—	—	—
Pinheiro Machado, RS 68	—	48	—	—	—
Herval, RS 68	Pinheiro Machado 48 — Pedras Altas, 83	132	—	—	—
Pedro Osório, RS 68 — 8 — 87	Canguçú 65, Morro Redondo 96 — Capão do Leão 131	163	—	—	—
	por Estrada Municipal	81	—	—	—
Arroio Grande, RS 68 — 9 — 88	Pinheiro Machado 48 — Pedras Altas 83 — Herval 132	181	—	—	—
PORTO ALEGRE					
RS 68 — 8 — S/N.º — BR 2	Canguçú 65 — Camaquã 275	390	—	—	—

N
CAÇAPAVA DO SUL
IRARÉ
LAVRAS DO SUL
ENCRUZILHADA DO SUL
SANTANA DA BOA VISTA
DOM FELICIANO
AMARAL FERRADOR
CONVENÇÕES
CIDADES
VILAS
RODOVIA ESTADUAL
FERROVIA
LIMITE DE MUNICÍPIO
PIRATINÍ
CANGUÇÚ
PINHEIRO MACHADO
PEDRAS ALTAS
HERVAL
62
11
74
7
10
8
68
89
38
9
5ª ZONA FISIOGRÁFICA
SERRA DO SUDESTE
CAMPOMAR-D.E.E.-1961

ITINERÁRIOS, VIAS DE TRANSPORTE E QUILOMETRAGEM ENTRE AS SEDES MUNICIPAIS LIMÍTROFES E ENTRE AS SEDES MUNICIPAIS E A CAPITAL DO ESTADO

1 9 5 9

6.ª ZONA — ENCOSTA DA SERRA

MUNICIPIOS	DISTANCIA EM KM POR VIA				
	RODOVIARIA		FERROVIARIA		Aeroviária
	Localidades Intermediárias	Total	Localidades Intermediárias	Total	
ARROIO GRANDE a					
Jaguarão, RS 87	—	48	Por rodovia até Airosa Galvão 25 e daí até Jaguarão 78	103	—
Herval, RS 88 — 9	—	49	Por rodovia até Airosa Galvão 25 — Basílio 59 e daí por rodovia até Herval 49	108	—
Piratini, RS 88 — 9 — 68	Herval 49 — Pedras Altas Altas 98 — Pinheiro Machado 133	181	—	—	—
Pedro Osório, RS 87	—	55	Por rodovia até Airosa Galvão 25 — Basílio 59	82	—
Pelotas, RS 87 — BR 38	Pedro Osório 55 — Capão do Leão 87	106	Por rodovia até Airosa Galvão 25 — Basílio 59 — Pedro Osório 82 — Capão do Leão 116 ...	131	—
Rio Grande, RS 87 — BR 38	Pedro Osório 55 — Capão do Leão 87 — Pelotas 106 — Povo Novo 128 — Quinta 143	163	Por rodovia até Airosa Galvão 25 — Basílio 59 — Pedro Osório 82 — Capão do Leão 116 — Pelotas 131 — Povo Novo 150 — Quinta 166 ..	182	—
PÔRTO ALEGRE					
RS 87 — BR 38 — RS S/N.º — BR 2	Pedro Osório 55 — Pelotas 106	355	—	—	—
CAMAQUÃ a					
Canguçu, RS s/n.º — BR 38 — RS 8	Boqueirão 69 — Pelotas 135 — Morro Redondo 179 —	210	—	—	—
Encruzilhada do Sul, RS 10	Dom Feliciano 43	105	—	—	—
São Jerônimo, BR 2 — 37 — EM	Arroio dos Ratos 128	143	—	—	—
Tapes, RS 10	—	60	—	—	—
São Lourenço do Sul — RS S/N.º — 81	Boqueirão 69	84	—	—	—
PÔRTO ALEGRE					
BR 2 — (Barca) ou	Guaíba 103	118	—	—	—
BR 2 — 37	—	115	—	—	—

ITINERÁRIOS, VIAS DE TRANSPORTE E QUILOMETRAGEM ENTRE AS SEDES MUNICIPAIS LIMÍTROFES E ENTRE AS SEDES MUNICIPAIS E A CAPITAL DO ESTADO

1 9 5 9

6.ª ZONA — ENCOSTA DA SERRA

MUNICÍPIOS	DISTANCIA EM KM POR VIA				
	RODOVIARIA		FERROVIARIA		Aero-viária
	Localidades Intermediárias	Total	Localidades Intermediárias	Total	
JAGUARÃO a					
Arroio Grande, RS 87 ..	—	48	Airosa Galvão 78 — daí por rodovia até Arroio Grande 25	103	—
Herval, RS 87 — 88 — 9	Arroio Grande 48	97	Basílio 112 e daí por rodovia até Herval 49 ...	161	—
Santa Vitória do Palmar, RS 87 — BR 38 — 92 .	Arroio Grande 48 — Pedro Osório 103 — Capão do Leão 135 — Pelotas 154 — Povo Novo 176 — Quinta 191 — Taim 251	391	—	—	110
PÔRTO ALEGRE					
RS 87 — BR 38 — RS S/N.º — BR 2	Arroio Grande 48 — Pedro Osório 103 — Pelotas 154	403	Bagé 268 — São Gabriel 398 — Cacequi 475 — Santa Maria 588 — Restinga Sêca 641 — Cachoeira do Sul 704 — Rio Pardo 770 — General Câmara 850	931	400
PEDRO OSÓRIO a					
Arroio Grande, RS 87 ..	—	55	Basílio 23 — Airosa Galvão 57 — e daí por rodovia até Arroio Grande 25	82	—
Pelotas, RS 87 — BR 38	Capão do Leão 32	51	Capão do Leão 34	49	—
Canguçú, RS 87 — 8 ..	Capão do Leão 32 — Morro Redondo 67	98	Capão do Leão 34 — Pelotas 49	121	—
Piratini, RS 87 — 8 — 68	Capão do Leão 32 — Morro Redondo 67 — Canguçú 98	163	—	—	—
	por Estrada Municipal ...	81	—	—	—
PÔRTO ALEGRE					
RS 87 — BR 38 — RS S/N.º — BR 2	Pelotas 51	300	Bagé 179 — São Gabriel 309 — Cacequi 386 — Santa Maria 499 — Restinga Sêca 552 — Cachoeira do Sul 615 — Rio Pardo 681 — General Câmara 761	842	—

ITINERÁRIOS, VIAS DE TRANSPORTE E QUILOMETRAGEM ENTRE AS SEDES MUNICIPAIS LIMÍTROFES E ENTRE AS SEDES MUNICIPAIS E A CAPITAL DO ESTADO

1 9 5 9

6.ª ZONA — ENCOSTA DA SERRA

MUNICIPIOS	DISTANCIA EM KM POR VIA				
	RODOVIARIA		FERROVIARIA		Aero-viária
	Localidades Intermediárias	Total	Localidades Intermediárias	Total	
PELOTAS a					
Canguçu, BR 38 — RS 8	Morro Redondo 44	75	—	72	—
São Lourenço do Sul, RS s/n.º — 81	—	68	—	—	—
Pedro Osório, BR 38 — RS 87	Capão do Leão 19	51	Capão do Leão 15	49	—
Arroio Grande, BR 38 — RS 87	Capão do Leão 19 — Pedro Osório 51	106	—	—	—
Rio Grande, BR 38	Povo Novo 22 — Quinta 37	57	Povo Novo 19 — Quinta 35	51	40
PÔRTO ALEGRE					
RS S/N.º — BR 2	—	249	Pedro Osório 49 — Bagé 228 — São Gabriel 358 — Cacequi 435 — Santa Maria 548 — Restinga Sêca 601 — Cachoeira do Sul 664 — Rio Pardo 730 — General Câmara 810	891	230
SÃO LOURENÇO DO SUL a					
Camaquã, RS 81 — S/N.º	Boqueirão 15	84	—	—	—
Pelotas, RS 81 — S/N.º	—	68	—	—	—
Canguçú, RS 81 — S/N — BR 38 — RS 8	Pelotas 68 — Morro Redondo 112	143	—	—	—
PÔRTO ALEGRE					
RS 81 — S/N.º — BR 2	Camaquã 84	198	—	—	—
TAPES a					
Camaquã, RS 10	—	60	—	—	—
Barra do Ribeiro, RS 83	—	51	—	—	—
Guaíba, RS 83	Barra do Ribeiro 51	76			
São Jerônimo, RS 83 — BR 37 — EM	Barra do Ribeiro 51 — Guaíba 76 — Arroio dos Ratos 118	133	—	—	—
PÔRTO ALEGRE					
RS 83 — Barca — ou	Barra do Ribeiro 51 — Guaíba 76	91	—	—	—
RS 83 — BR 2 — 37 .	Barra do Ribeiro 51 — Guaíba 76	94	—	—	—

NAVEGAÇÃO FLUVIAL E LACUSTRE

MUNICÍPIOS	FLUVIAL Km	LACUSTRE Km
JAGUARÃO a		
Santa Vitória do Palmar	—	145
PELOTAS a		
Rio Grande	—	50
PORTO ALEGRE	—	196

6ª ZONA FISIOGRÁFICA
ENCOSTA DO SUDESTE
VASCONCELOS
CERRO GRANDE
TAPES
CAMAQUÃ
ARAMBARÉ
BOQUEIRÃO
S.LOURENÇO DO SUL
Sta SILVANA
Sto ANT. DO QUILOMBO
Sta EULÁLIA
CERRITO ALEGRE
Mo REDONDO
FREIRE
PELOTAS
DUNAS
CAPÃO DO LEÃO
PEDRO OSÓRIO
Sta IZABEL DO SUL
ARROIO GRANDE
JAGUARÃO
N
CONVENÇÕES
CIDADES
VILAS
RODOVIA FEDERAL
RODOVIA ESTADUAL
FERROVIA
LIMITE DE MUNICÍPIO
CAMPOMAR-D.E.E.-1967

ITINERÁRIOS, VIAS DE TRANSPORTE E QUILOMETRAGEM ENTRE AS SEDES MUNICIPAIS LIMÍTROFES E ENTRE AS SEDES MUNICIPAIS E A CAPITAL DO ESTADO

1 9 5 9

7.ª ZONA — ALTO URUGUAI

MUNICÍPIOS	DISTANCIA EM KM POR VIA: RODOVIARIA — Localidades Intermediárias	RODOVIARIA — Total	FERROVIARIA — Localidades Intermediárias	FERROVIARIA — Total	Aeroviária
ARATIBA a Erechim, RS 36	—	39	—	—	—
PÔRTO ALEGRE RS 36 — 7 — 34 — 33 — BR 43 — RS 99 — 5 — 4 — BR 2	Erechim 39 — Getúlio Vargas 82 — Sananduva 134 — Lagoa Vermelha 184 — Nova Prata 262 — Veranópolis 284 — Bento Gonçalves 325 — Garibaldi 339 — Carlos Barbosa 346 — Montenegro 405 — São Leopoldo 447 — Esteio 458 — Canoas 465 ..	479	—	—	—
CAMPINAS DO SUL a São Valentim, EM	Jacutinga (...)	57	—	—	—
Erechim, EM — RS 40 .	Jacutinga (...) — Barão de Cotegipe 38	52	—	—	—
Sarandi, EM	Ronda Alta 24	56	—	—	—
Nonoai, EM	—	70	—	—	—
PÔRTO ALEGRE EM — RS 7 — 34 — 33 — BR 43 — RS 99 — 27 — 4 — 104 — 4 — BR 2	Erechim 52 — Getúlio Vargas 95 — Sananduva 147 — Lagoa Vermelha 197 — Nova Prata 275 — Veranópolis 297 — Bento Gonçalves 338 — Farroupilha 365 — Feliz 399 — São Sebastião do Caí 423 — São Leopoldo 457 — Esteio 468 — Canoas 475 ..	489	—	—	—
CAMPO NOVO a Três Passos, RS 50	Bela Vista 31	36	—	—	—
Tenente Portela, EM ..	Braga 13	65	—	—	—
Seberi, EM	Braga 13 — Irapuá 22 — Erval Sêco 42	70	—	—	—
Palmeira das Missões, RS 50 — 49	Santo Augusto 24 — Ajuricaba 104	159	—	—	—
	por Estrada Municipal	85	—	—	—
Santo Augusto, RS 50 ..	—	24	—	—	—
Humaitá, EM	Sede Nova 19	27	—	—	—

ITINERÁRIOS, VIAS DE TRANSPORTE E QUILOMETRAGEM ENTRE AS SEDES MUNICIPAIS LIMÍTROFES E ENTRE AS SEDES MUNICIPAIS E A CAPITAL DO ESTADO

1 9 5 9

7.ª ZONA — ALTO URUGUAI

MUNICIPIOS	DISTANCIA EM KM POR VIA				
	RODOVIARIA		FERROVIARIA		Aeroviária
	Localidades Intermediárias	Total	Localidades Intermediárias	Total	
PÔRTO ALEGRE					
RS 50 — 10 — 42 — 44 — 31 — 11 — 38 — 3 — 5 — 4 — BR 2 ...	Santo Augusto 24 — Ijuí 98 — Cruz Alta 150 — Ibirubá 209 — Tapéra 233 — Espumoso 245 — Soledade 289 — Arvorezinha 332 — Encantado 396 — Arroio do Meio 420 — Lajeado 429 — Montenegro 514 — São Leopoldo 556 — Esteio 567 — Canoas 574	588	—	—	—
CHAPADA a					
Palmeira das Missões, RS 70	—	52	—	—	—
Sarandi, RS 70 — 44	Cairé 5 — Pinheiro Marcado 28 — Caràzinho 54 ..	104	—	—	—
	por Estrada Municipal ...	28	—	—	—
Caràzinho, RS 70	Cairé 5 — Pinheiro Marcado 28	54	—	—	—
Santa Bárbara do Sul, RS 70 — 51 — 14	Palmeira das Missões 52..	114	—	—	—
Panambi, RS 70 — 51 ..	Palmeira das Missões 52 — Condor 101	109	—	—	—
PÔRTO ALEGRE					
RS 70 — S/N.º — 5 — 45 — 27 — 4 — 104 — 4 — BR 2	Caràzinho 54 — Passo Fundo 102 — Marau 135 — Casca 167 — Guaporé 209 — Bento Gonçalves 281 — Farroupilha 308 — Feliz 342 — São Sebastião do Caí 366 — São Leopoldo 400 — Esteio 411 — Canoas 418	432	—	—	—
CONSTANTINA a					
Nonoai, EM	Ronda Alta 31	92	—	—	—
Sarandi, EM	—	33	—	—	—
Palmeira das Missões, EM — RS 51	—	45	—	—	—
PÔRTO ALEGRE					
EM — RS 44 — S/N.º — 5 — 45 — 27 — 4 — 104 — 4 — BR 2	Sarandi 33 — Caràzinho 82 — Passo Fundo 130 — Marau 163 — Casca 195 — Guaporé 237 — Bento Gonçalves 309 — Farrou-				

ITINERÁRIOS, VIAS DE TRANSPORTE E QUILOMETRAGEM ENTRE AS SEDES MUNICIPAIS LIMÍTROFES E ENTRE AS SEDES MUNICIPAIS E A CAPITAL DO ESTADO

1 9 5 9

7.ª ZONA — ALTO URUGUAI

MUNICIPIOS	DISTANCIA EM KM POR VIA				
	RODOVIÁRIA		FERROVIÁRIA		Aero-viária
	Localidades Intermediárias	Total	Localidades Intermediárias	Total	
	pilha 336 — Feliz 370 — São Sebastião do Caí 394 — São Leopoldo 428 — Esteio 439 — Canoas 446	460	—	—	—
CRICIUMAL a					
Três Passos, RS 48	Lajeado Grande 16 — Padre Gonzales 25	30	—	—	—
Humaitá, EM	—	18	—	—	—
Santo Augusto, RS 48 — 50	Lajeado Grande 16 — Padre Gonzales 25 — Três Passos 30 — Bela Vista 35 — Campo Novo 66..	90	—	—	—
Horizontina, RS 48	Cascata 21	39	—	—	—
Três de Maio, RS 48 — 12	Cascata 21 — Horizontina 39 — Tucunduva 61 — Tuparendi 77 — Santa Rosa 90 — Cruzeiro 95 ..	125	—	—	—
	por Estrada Municipal	61	—	—	—
PÔRTO ALEGRE					
RS 48 — 50 — 10 — 42 — 44 — 31 — 11 — 38 — 3 — 5 — 4 — BR 2	Três Passos 30 — Campo Novo 66 — Santo Augusto 90 — Ijuí 164 — Cruz Alta 216 — Ibirubá 275 — Tapera 299 — Espumoso 311 — Soledade 355 — Arvorezinha 398 — Encantado 462 — Arroio do Meio 486 — Lajeado 495 — Montenegro 580 — São Leopoldo 622 — Esteio 633 — Canoas 640	654	—	—	—
ERECHIM a	—	39	—	—	—
Aratiba, RS 36	Barão de Cotegipe 14 — Jacutinga (...)	52	—	—	—
Campinas do Sul, RS 40 — EM	Barão de Cotegipe 14	35	—	—	—
São Valentim — RS 40 .	Barão de Cotegipe 14 — São Valentim 35	62	—	—	—
Erval Grande, RS 40	Barão de Cotegipe 14 — São Valentim 35	88	—	—	—
Nonoai, RS 40 — EM ..	—	24	—	32	—
Gaurama, RS 12	Gaurama 24	34	Gaurama 32	44	—
Viadutos, RS 12 — 27 ..			Gaurama 32 — Viadutos 44	73	—
Marcelino Ramos, RS 12 — 27	Gaurama 24 — Viadutos 34	60	Erebango 39	49	—
Getúlio Vargas, RS 7 ...	—	43			

ITINERÁRIOS, VIAS DE TRANSPORTE E QUILOMETRAGEM ENTRE AS SEDES MUNICIPAIS LIMÍTROFES E ENTRE AS SEDES MUNICIPAIS E A CAPITAL DO ESTADO

1 9 5 9

7.ª ZONA — ALTO URUGUAI

MUNICÍPIOS	DISTANCIA EM KM POR VIA				
	RODOVIÁRIA		FERROVIÁRIA		Aero-viária
	Localidades Intermediárias	Total	Localidades Intermediárias	Total	
Passo Fundo, RS 7 — BR 43	Getúlio Vargas 43 — Sertão 58 — Coxilha 80	107	Erebango 39 — Getúlio Vargas 49 — Sertão 59 — Coxilha 79	105	—
Sarandi, RS 7 — BR 43 — RS S/N.º — 44	Getúlio Vargas 43 — Sertão 58 — Coxilha 80 — Passo Fundo 107 — Caràzinho 155	205	—	—	—
PÔRTO ALEGRE RS 7 — 34 — 33 — BR 43 — RS 99 — 27 — 4 104 — 4 — BR 2	Getúlio Vargas 43 — Sananduva 95 — Lagoa Vermelha 145 — Nova Prata 223 — Veranópolis 245 — Bento Gonçalves 286 — Farroupilha 313 — Feliz 347 — São Sebastião do Caí 371 — São Leopoldo 405 — Esteio 416 — Canoas 423	437	Getúlio Vargas 49 — Passo Fundo 105 — Caràzinho 160 — Santa Barbara do Sul 235 — Cruz Alta 299 — Tupanciretã 354 — Júlio de Castilhos 378 — Santa Maria 442 — Restinga Sêca 495 — Cachoeira do Sul 558 — Rio Pardo 624 — General Câmara 704	785	287
ERVAL GRANDE a					
Nonoai, RS 40 — EM	—	53	—	—	—
São Valentim, RS 40	—	27	—	—	—
Erechim, RS 40	São Valentim 27 — Barão de Cotegipe 48	62	—	—	—
PÔRTO ALEGRE RS 40 — 7 — 34 — 33 — BR 43 — RS 99 — 27 — 4 — 104 — 4 — BR 2	São Valentim 27 — Erechim 62 — Getúlio Vargas 105 — Sananduva 157 — Lagoa Vermelha 207 — Nova Prata 285 — Veranópolis 307 — Bento Gonçalves 348 — Farroupilha 410 — Feliz 409 — São Sebastião do Caí 433 — São Leopoldo 467 — Esteio 478 — Canoas 485	499	—	—	—
FREDERICO WESTPHALEN a					
Iraí, RS 51	—	35	—	—	—
Seberi, RS 51	—	19	—	—	—
Tenente Portela, RS 51 — EM	Erval Sêco 47 — Irapuá 67	99	—	—	—
	por Estrada Municipal	62	—	—	—

ITINERÁRIOS, VIAS DE TRANSPORTE E QUILOMETRAGEM ENTRE AS SEDES MUNICIPAIS LIMÍTROFES E ENTRE AS SEDES MUNICIPAIS E A CAPITAL DO ESTADO

1959

7.ª ZONA — ALTO URUGUAI

MUNICÍPIOS	DISTANCIA EM KM POR VIA				
	RODOVIÁRIA		FERROVIÁRIA		Aero-viária
	Localidades Intermediárias	Total	Localidades Intermediárias	Total	
PÔRTO ALEGRE					
RS 51 — 70 — S/N.º — 5 — 45 — 27 — 4 — 104 — 4 — BR 2	Seberi 19 — Palmeira das Missões 75 — Chapada 127 — Caràzinho 181 — Passo Fundo 229 — Marau 262 — Casca 294 — Guaporé 336 — Bento Gonçalves 408 — Farroupilha 435 — Feliz 469 — São Sebastião do Caí 493 — São Leopoldo 527 — Esteio 538 — Canoas 545	559	—	—	—
GAURAMA a					
Erechim, RS 12	—	24	—	32	—
Getúlio Vargas, RS 12 — 7	Erechim 24	67	Erechim 32 — Erebango 71	81	—
Viadutos, RS 27	—	10	—	12	—
Sananduva, RS 27 — 33	Viadutos 10 — Marcelino Ramos 36 — Maximiliano de Almeida 70 — Paim Filho 88	117	—	—	—
	por estrada Municipal	79			
PÔRTO ALEGRE					
RS 27 — 33 — BR 43 — RS 99 — 27 — 4 — 104 — 4 — BR 2	Viadutos 10 — Marcelino Ramos 36 — Sananduva 117 — Lagoa Vermelha 167 — Nova Prata 245 — Veranópolis 267 — Bento Gonçalves 308 — Farroupilha 335 — Feliz 369 — São Sebastião do Caí 393 — São Leopoldo 427 — Esteio 438 — Canoas 445	459	Erechim 32 — Getúlio Vargas 81 — Passo Fundo 137 — Caràzinho 192 — Santa Bárbara do Sul 267 — Cruz Alta 331 — Tupanciretã 386 — Júlio de Castilhos 410 — Santa Maria 474 — Restinga Sêca 527 — Cachoeira do Sul 590 — Rio Pardo 656 — General Câmara 736	817	—
GETULIO VARGAS a					
Erechim, RS 7	—	43	Erebango 10	49	—
Gaurama, RS 7 — 12 ...	Erechim 43	67	Erebango 10 — Erechim 49	81	—
Sananduva, RS 34	Charrua 25	52	—	—	—
Tapejara, RS 34 — 27 ..	Charrua 25	38	—	—	—
Passo Fundo, RS 7 — BR 43	Sertão 15 — Coxilha 37 ...	64	Sertão 10 — Coxilha 30	56	—

ITINERÁRIOS, VIAS DE TRANSPORTE E QUILOMETRAGEM ENTRE AS SEDES MUNICIPAIS LIMÍTROFES E ENTRE AS SEDES MUNICIPAIS E A CAPITAL DO ESTADO

1 9 5 9

7.ª ZONA — ALTO URUGUAI

MUNICIPIOS	DISTANCIA EM KM POR VIA				
	RODOVIARIA		FERROVIARIA		Aeroviária
	Localidades Intermediárias	Total	Localidades Intermediárias	Total	
PÔRTO ALEGRE					
RS 34 — 33 — BR 43 — RS 99 — 27 — 4 — 104 — 4 — BR 2	Sananduva 52 — Lagoa Vermelha 102 — Nova Prata 180 — Veranópolis 202 — Bento Gonçalves 243 — Farroupilha 270 — Feliz 304 — São Sebastião do Caí 328 — São Leopoldo 362 — Esteio 373 — Canoas 380	394	Passo Fundo 56 — Carazinho 111 — Santa Barbara do Sul 186 — Cruz Alta 250 — Tupanciretã 305 — Júlio de Castilhos 329 — Santa Maria 393 — Restinga Sêca 446 — Cachoeira do Sul 509 — Rio Pardo 575 — General Câmara 655	736	—
GIRUÁ a					
Santo Ângelo, RS 15	—	32	—	45	—
Guarani das Missões, RS 15 — 53	Santo Ângelo 32 — Sete de Setembro 64	76	—	—	—
	por Estrada Municipal	28	—	—	—
Santa Rosa, RS 15	Cruzeiro 23	28	—	28	—
Três de Maio, RS 15 — 12	Cruzeiro 23	53	—	—	—
	por Estrada Municipal	33	—	—	—
Cêrro Largo, RS 15 — 53	Santo Ângelo 32 — Sete de Setembro 54 — Guarani das Missões 76	96	—	—	—
	por Estrada Municipal	45	—	—	—
PÔRTO ALEGRE					
RS 15 — 49 — 50 — 10 — 42 — 44 — 31 — 11 — 38 — 3 — 5 — 4 — BR 2	Santo Ângelo 32 — Ijuí 91 — Cruz Alta 143 — Ibirubá 202 — Tapera 226 — Espumoso 238 — Soledade 282 — Arvorezinha 325 — Encantado 389 — Arroio do Meio 413 — Lajeado 422 — Montenegro 507 — São Leopoldo 549 — Esteio 560 — Canoas 567	581	Santo Ângelo 45 — Ijuí 101 — Cruz Alta 155 — Tupanciretã 210 — Júlio de Castilhos 234 — Santa Maria 298 — Restinga Sêca 351 — Cachoeira do Sul 414 — Rio Pardo 480 — General Câmara 560	641	—
HORIZONTINA a					
Criciumal, RS 48	Cascata 18	39	—	—	—
Tucunduva, RS 48	—	22	—	—	—
Três de Maio, RS 48 — 12	Tucunduva 22 — Tuparendi 38 — Santa Rosa 51 — Cruzeiro 56 —	86	—	—	—
	por Estrada Municipal	25	—	—	—

ITINERÁRIOS, VIAS DE TRANSPORTE E QUILOMETRAGEM ENTRE AS SEDES MUNICIPAIS LIMÍTROFES E ENTRE AS SEDES MUNICIPAIS E A CAPITAL DO ESTADO

1 9 5 9

7.ª ZONA — ALTO URUGUAI

MUNICIPIOS	DISTANCIA EM KM POR VIA				
	RODOVIARIA		FERROVIARIA		Aero-viária
	Localidades Intermediárias	Total	Localidades Intermediárias	Total	
PORTO ALEGRE					
RS 48 — 15 — 49 — 10 — 42 — 44 — 31 — 11 — 38 — 3 — 5 — 4 — BR 2	Tucunduva 22 — Tuparendi 38 — Santa Rosa 51 — Giruá 79 — Santo Ângelo 111 — Ijuí 170 — Cruz Alta 222 — Ibirubá 281 — Tapera 306 — Espumoso 318 — Soledade 360 — Arvorezinha 403 — Encantado 468 — Arroio do Meio 492 — Lajeado 501 — Montenegro 586 — São Leopoldo 628 — Esteio 639 — Canoas 646	660	—	—	—
HUMAITÁ a					
Criciumal, EM	—	18	—	—	—
Três Passos, EM — RS 48	Criciumal 18 — Lajeado Grande 34 — Padre Gonzales 43	48	—	—	—
Campo Novo, EM	Sede Nova 8	27	—	—	—
Santo Augusto, EM — RS 50	Sede Nova 8 — Campo Novo 27	51	—	—	—
Três de Maio, EM	—	48	—	—	—
PORTO ALEGRE					
EM — RS 50 — 10 — 42 — 44 — 31 — 11 — 38 — 3 — 5 — 4 — BR 2	Campo Novo 27 — Santo Augusto 51 — Ijuí 125 — Cruz Alta 177 — Ibirubá 236 — Tapéra 261 — Espumoso 273 — Soledade 315 — Arvorezinha 358 — Encantado 423 — Arroio do Meio 447 — Lajeado 456 — Montenegro 541 — São Leopoldo 583 — Esteio 594 — Canoas 601..	615	—	—	—
IRAÍ a					
Frederico Westphalen, RS 51	—	35	—	—	—
Seberi, RS 51	Frederico Westphalen 35..	54	—	—	—
Nonoai, RS 5 — 47	Planalto 35 — Trindade 51	77	—	—	—

ITINERARIOS, VIAS DE TRANSPORTE E QUILOMETRAGEM ENTRE AS SEDES MUNICIPAIS LIMÍTROFES E ENTRE AS SEDES MUNICIPAIS E A CAPITAL DO ESTADO

1 9 5 9

7.ª ZONA — ALTO URUGUAI

MUNICIPIOS	DISTANCIA EM KM POR VIA				
	RODOVIARIA		FERROVIARIA		Aeroviária
	Localidades Intermediárias	Total	Localidades Intermediárias	Total	
PÔRTO ALEGRE					
RS 51 — 70 — S/N.º — 5 — 45 — 27 — 4 — 104 — 4 — BR 2	Frederico Westphalen 35 — Seberi 54 — Palmeira das Missões 110 — Chapada 162 — Caràzinho 216 — Passo Fundo 264 — Marau 297 — Casca 329 — Guaporé 371 — Bento Gonçalves 443 — Farroupilha 470 — Feliz 504 — São Sebastião do Caí 528 — São Leopoldo 562 — Esteio 573 — Canoas 580	594	—	—	—
MARCELINO RAMOS a					
Viadutos, RS 27	—	26	—	29	—
Erechim, RS 27 — 12 ..	Viadutos 26 — Gaurama 36	60	Viadutos 29 — Gaurama 41	73	—
Machadinho, RS 33 — EM	Maximiliano Almeida 34..	44	—	—	—
PÔRTO ALEGRE					
RS 33 — BR 43 — RS 99 — 27 — 4 — 104 — 4 — BR 2	Sananduva 81 — Lagoa Vermelha 131 — Nova Prata 209 — Veranópolis 231 — Bento Gonçalves 272 — Farroupilha 299 — Feliz 333 — São Sebastião do Caí 357 — São Leopoldo 391 — Esteio 402 — Canoas 409	423	Erechim 73 — Getúlio Vargas 122 — Passo Fundo 178 — Caràzinho 233 — Santa Barbara do Sul 308 — Cruz Alta 372 — Tupanciretã 427 — Júlio de Castilhos 451 — Santa Maria 515 — Restinga Sêca 568 — Cachoeira do Sul 631 — Rio Pardo 697 — General Câmara 777	858	—
NONOAI a					
Erval Grande, EM — RS 40	—	53	—	—	—
Erechim, EM — RS 40 .	São Valentim 53 — Barão de Cotegipe 74	88	—	—	—
Iraí, RS 47 — 5	Trindade 26 — Planalto 42	77	—	—	—
Constantina, EM	Ronda Alta 61	92	—	—	—
Sarandi, EM	Ronda Alta 61	93	—	—	—
Campinas do Sul, EM ..	—	70	—	—	—
São Valentim, EM — RS 40	—	53	—	—	—

ITINERÁRIOS, VIAS DE TRANSPORTE E QUILOMETRAGEM ENTRE AS SEDES MUNICIPAIS LIMÍTROFES E ENTRE AS SEDES MUNICIPAIS E A CAPITAL DO ESTADO

1 9 5 9

7.ª ZONA — ALTO URUGUAI

MUNICIPIOS	DISTANCIA EM KM POR VIA				
	RODOVIÁRIA		FERROVIÁRIA		Aero-viária
	Localidades Intermediárias	Total	Localidades Intermediárias	Total	
PÔRTO ALEGRE					
EM — RS 40 — 7 — 34 — 33 — BR 43 — RS 99 — 5 — 4 — BR 2	São Valentim 53 — Erechim 88 — Getúlio Vargas 141 — Sananduva 183 — Lagoa Vermelha 233 — Nova Prata 311 — Veranópolis 333 — Bento Gonçalves 374 — Garibaldi 388 — Carlos Barbosa 395 — Montenegro 454 — São Leopoldo 496 — Esteio 507 — Canoas 514 ...	528	—	—	—
PALMEIRA DAS MISSÕES a					
Seberi, RS 51	—	56	—	—	—
Constantina RS 51 — EM	—	45	—	—	—
Sarandi, EM	—	46	—	—	—
Chapada, RS 70	—	52	—	—	—
Panambi, RS 51	Condor 49	57	—	—	—
Ijuí, RS 49 — 50	Ajuricaba 55	87	—	—	—
Santo Augusto, RS 49 — 50	Ajuricaba 55	135	—	—	—
	por Estrada Municipal	102	—	—	—
Campo Novo, RS 49 — 50	Ajuricaba 55 — Santo Augusto 135	159	—	—	—
	por Estrada Municipal	85	—	—	—
Santa Bárbara do Sul, — RS 51 — 14	—	62	—	—	—
PÔRTO ALEGRE					
RS 70 — S/N.º — 5 — 45 — 27 — 4 — 104 — 4 — BR 2	Chapada 52 — Caràzinho 106 — Passo Fundo 154 — Marau 187 — Casca 219 — Guaporé 261 — Bento Gonçalves 333 — Farroupilha 360 — Feliz 394 — São Sebastião do Caí 418 — São Leopoldo 452 — Esteio 463 — Canoas 470	484	—	—	—
PÔRTO LUCENA a					
Santo Cristo, RS 12	—	48	—	—	—
Santa Rosa, RS 12	Santo Cristo 48	70	—	—	—
Cêrro Largo, RS 12 — 15 — 53	Santo Cristo 48 — Santa Rosa 70 — Cruzeiro 75 — Giruá 98 — Santo Ângelo 130 — 7 de Setembro 162 — Guarani das Missões 174	194	—	—	—
	por Estrada Municipal	72	—	—	—

ITINERÁRIOS, VIAS DE TRANSPORTE E QUILOMETRAGEM ENTRE AS SEDES MUNICIPAIS LIMÍTROFES E ENTRE AS SEDES MUNICIPAIS E A CAPITAL DO ESTADO

1 9 5 9

7.ª ZONA — ALTO URUGUAI

MUNICÍPIOS	DISTANCIA EM KM POR VIA				
	RODOVIARIA		FERROVIARIA		Aero-viária
	Localidades Intermediárias	Total	Localidades Intermediárias	Total	
PÔRTO ALEGRE					
RS 12 — 15 — 49 — 50 — 10 — 42 — 44 — 31 — 11 — 38 — 3 — 5 — 4 — BR 2	Santo Cristo 48 — Santa Rosa 70 — Giruá 98 — Santo Ângelo 130 — Ijuí 189 — Cruz Alta 241 — Ibirubá 300 — Tapera 325 — Espumoso 337 — Soledade 379 — Arvorezinha 422 — Encantado 487 — Arroio do Meio 511 — Lajeado 520 — Montenegro 605 — São Leopoldo 647 — Esteio 658 — Canoas 665	679	—	—	—
SANTA ROSA a					
Santo Cristo, RS 12	—	22	—	—	—
Pôrto Lucena, RS 12 ...	Santo Cristo 22	70	—	—	—
Giruá, RS 15	Cruzeiro 5	28	—	28	—
Três de Maio, RS 12 ...	Cruzeiro 5	35	—	—	—
Tuparendi, RS 48	—	31	—	—	—
Cêrro Largo, RS 15 — 53	Cruzeiro 5 — Giruá 28 — Santo Ângelo 60 — Sete de Setembro 92 — Guarani das Missões 104	124	—	—	—
	por Estrada Municipal	62	—	—	—
PÔRTO ALEGRE					
RS 15 — 49 — 50 — 10 — 42 — 44 — 31 — 11 — 38 — 3 — 5 — 4 — BR 2	Giruá 28 — Santo Ângelo 60 — Ijuí 119 — Cruz Alta 171 — Ibirubá 230 — Tapéra 255 — Espumoso 267 — Soledade 309 — Arvorezinha 352 — Encantado 417 — Arroio do Meio 441 — Lajeado 450 — Montenegro 535 — São Leopoldo 577 — Esteio 588 — Canoas 595	609	Giruá 28 — Santo Ângelo 73 — Ijuí 129 — Cruz Alta 183 — Tupanciretã 238 — Júlio de Castilhos 262 — Santa Maria 326 — Restinga Sêca 379 — Cachoeira do Sul 442 — Rio Pardo 508 — General Câmara 588	669	406
SANTO AUGUSTO a					
Humaitá, RS 50 — EM .	Campo Novo 24 — Sede Nova 43	51	—	—	—
Campo Novo, RS 50 ...	—	24	—	—	—
Ijuí, RS 50	—	74	—	—	—
Santo Ângelo, RS 50 — 49	—	100	—	—	—
Três de Maio, RS 50 — 49 — 15 — 12	Santo Ângelo 100 — Giruá 132 — Cruzeiro 155	185	—	—	—

ITINERÁRIOS, VIAS DE TRANSPORTE E QUILOMETRAGEM ENTRE AS SEDES MUNICIPAIS LIMÍTROFES E ENTRE AS SEDES MUNICIPAIS E A CAPITAL DO ESTADO

1 9 5 9

7.ª ZONA — ALTO URUGUAI

MUNICÍPIOS	DISTANCIA EM KM POR VIA				
	RODOVIÁRIA		FERROVIÁRIA		Aero-viária
	Localidades Intermediárias	Total	Localidades Intermediárias	Total	
Criciumal, RS 50 — 48 .	Campo Novo 24 — Bela Vista 55 — Três Passos 60 — Padre Gonzales 65 — Lajeado Grande 74	90	—	—	—
Palmeira das Missões, RS 50 — 49	Ajuricaba 80	135	—	—	—
	Por Estrada Municipal	102	—	—	—
PÔRTO ALEGRE RS 50 — 10 — 42 — 44 — 31 — 11 — 38 — 3 — 5 — 4 — BR 2	Ijuí 74 — Cruz Alta 126 — Ibirubá 185 — Tapera 210 — Espumoso 222— Soledade 264 — Arvorezinha 307 — Encantado 372 — Arroio do Meio 396 — Lajeado 405 — Montenegro 490 — São Leopoldo 532 — Esteio 543 — Canoas 550	564	—	—	—
SANTO CRISTO a	—	22	—	—	—
Santa Rosa, RS 12	—	48	—	—	—
Pôrto Lucena, RS 12 ...	—	35	—	—	—
Tuparendi, RS 12 — 48	Santa Rosa 22				
PÔRTO ALEGRE RS 12 — 15 — 49 — 50 — 10 — 42 — 44 — 31 — 11 — 38 — 3 — 5 — 4 — BR 2	Santa Rosa 22 — Giruá 50 — Santo Ângelo 82 — Ijuí 141 — Cruz Alta 193 — Ibirubá 252 — Tapera 277 — Espumoso 289 — Soledade 331 — Arvorezinha 374 — Encantado 439 — Arroio do Meio 463 — Lajeado 472 — Montenegro 557 — São Leopoldo 599 — Esteio 610 — Canoas 617	631	—	—	—
SÃO VALENTIM a	—	27	—	—	—
Erval Grande, RS 40 ...	Barão do Cotegipe 21	35	—	—	—
Erechim, RS 40	Jacutinga (...)	57	—	—	—
Campinas do Sul, EM ..	—	53	—	—	—
Nonoai, RS 40 — EM ...					
PÔRTO ALEGRE RS 40 — 7 — 34 — 33 — BR 43 — RS 99 — 27 — 4 — 104 — 4 — BR 2	Erechim 35 — Getúlio Vargas 78 — Sananduva 130				

ITINERÁRIOS, VIAS DE TRANSPORTE E QUILOMETRAGEM ENTRE AS SEDES MUNICIPAIS LIMÍTROFES E ENTRE AS SEDES MUNICIPAIS E A CAPITAL DO ESTADO

1 9 5 9

7.ª ZONA — ALTO URUGUAI

MUNICÍPIOS	DISTÂNCIA EM KM POR VIA				
	RODOVIÁRIA		FERROVIÁRIA		Aero-viária
	Localidades Intermediárias	Total	Localidades Intermediárias	Total	
	— Lagoa Vermelha 180 — Nova Prata 258 — Veranópolis 280 — Bento Gonçalves 321 — Garibaldi 335 — Carlos Barbosa 342 — Montenegro 401 — São Leopoldo 443 — Esteio 454 — Canoas 461	475	—	—	—
SARANDI a					
Constantina, EM	—	33	—	—	—
Palmeira das Missões,EM	—	46	—	—	—
Nonoai, EM	Ronda Alta 32	93	—	—	—
Campinas do Sul, EM ..	Ronda Alta 32	56	—	—	—
Caràzinho, RS 44	—	50	—	—	—
Passo Fundo, RS 44 — S/N.º	Caràzinho 50	98	—	—	—
	Por Estrada Municipal ...	78	—	—	—
Erechim, RS 44 — S/N.º — BR 43 — RS 7	Caràzinho 50 — Passo Fundo 98 — Coxilha 125 — Sertão 147 — Getúlio Vargas 162	205	—	—	—
Chapada, RS 44 — 70 ..	Caràzinho 50 — Pinheiro Marcado 76 — Cairé 99	104	—	—	—
	por Estrada Municipal	28	—	—	—
PÔRTO ALEGRE					
RS 44 — 14 — 45 — 27 — 4 — 104 — 4 — BR 2	Caràzinho 50 — Passo Fundo 98 — Marau 131 — Casca 163 — Guaporé 205 — Bento Gonçalves 277 — Farroupilha 304 — Feliz 338 — São Sebastião do Caí 362 — São Leopoldo 396 — Esteio 407 — Canoas 414	428	—	—	—
SEBERI a					
Frederico Westphalen — RS 51	—	19	—	—	—
Iraí, RS 51	Frederico Westphalen 19..	54	—	—	—
Palmeira das Missões, RS 51	—	56	—	—	—
Campo Novo, EM	Erval Sêco 28 — Irapuá 48 Braga 57	70	—	—	—
Tenente Portela, EM ...	Erval Sêco 28 — Irapuá 48	80	—	—	—
PÔRTO ALEGRE					
RS 51 — 70 — 14 — 5 — 45 — 99 — 27 — 4 — 104 — 4 — BR 2	Palmeira das Missões 56 — Chapada 108 — Caràzi-				

ITINERÁRIOS, VIAS DE TRANSPORTE E QUILOMETRAGEM ENTRE AS SEDES MUNICIPAIS LIMÍTROFES E ENTRE AS SEDES MUNICIPAIS E A CAPITAL DO ESTADO

1 9 5 9

7.ª ZONA — ALTO URUGUAI

MUNICÍPIOS	DISTANCIA EM KM POR VIA				
	RODOVIÁRIA		FERROVIÁRIA		Aero-viária
	Localidades Intermediárias	Total	Localidades Intermediárias	Total	
	nho 162 — Passo Fundo 210 — Marau 243 — Casca 275 — Guaporé 317 — Bento Gonçalves 389 — Farroupilha 416 — Feliz 450 — São Sebastião do Caí 474 — São Leopoldo 508 — Esteio 519 — Canoas 526	540	—	—	—
TENENTE PORTELA a					
Frederico Westphalen — EM — RS 51	Irapuá 32 — Erval Sêco 52	99	—	—	—
	por Estrada Municipal	62	—	—	—
Seberi, EM	Irapuá 32 — Erval Sêco 52	80	—	—	—
Três Passos, EM	—	29	—	—	—
Campo Novo, EM	Braga 52	65	—	—	—
PÔRTO ALEGRE					
RS 48 — 50 — 10 — 42 — 44 — 31 — 11 — 38 — 3 — 5 — 4 — BR 2	Três Passos 29 — Campo Novo 65 — Santo Augusto 89 — Ijuí 163 — Cruz Alta 215 — Ibirubá 274 — Tapera 292 — Espumoso 311 — Soledade 353 — Arvorezinha 396 — Encantado 461 — Arroio do Meio 485 — Lajeado 494 — Montenegro 579 — São Leopoldo 621 — Esteio 632 — Canoas 639	653	—	—	—
TRÊS DE MAIO a					
Tucunduva, RS 12 — 48	Cruzeiro 30 — Santa Rosa 35 — Tuparendi 48	64	—	—	—
	—	48	—	—	—
Humaitá, EM	Cruzeiro 30	53	—	—	—
Giruá, RS 12 — 15	por Estrada Municipal	33	—	—	—
Santo Ângelo, RS 12 — 15	Cruzeiro 30 — Giruá 53 ..	85	—	—	—
Santo Augusto, RS 12 — 15 — 49 — 50	Cruzeiro 30 — Giruá 53 — Santo Ângelo 85	185	—	—	—
	Cruzeiro 30	35	—	—	—
Santa Rosa, RS 12	Cruzeiro 30 — Santa Rosa				
Horizontina, RS 12 — 48	35 — Tuparendi 48 — Tucunduva 64	86	—	—	—
	por Estrada Municipal ...	25	—	—	—
Criciumal, RS 12 — 48 .	Cruzeiro 30 — Santa Rosa 35 — Tuparendi 48 — Tucunduva 64 — Horizontina 86 — Cascata 104	125	—	—	—
	por Estrada Municipal ..	61	—	—	—

ITINERÁRIOS, VIAS DE TRANSPORTE E QUILOMETRAGEM ENTRE AS SEDES MUNICIPAIS LIMÍTROFES E ENTRE AS SEDES MUNICIPAIS E A CAPITAL DO ESTADO

1 9 5 9

7.ª ZONA — ALTO URUGUAI

MUNICÍPIOS	DISTANCIA EM KM POR VIA				
	RODOVIÁRIA		FERROVIÁRIA		Aero-viária
	Localidades Intermediárias	Total	Localidades Intermediárias	Total	
PÔRTO ALEGRE RS 12 — 15 — 49 — 50 — 10 — 42 — 44 — 31 — 11 — 38 — 3 — 5 — 4 — BR 2	Giruá 53 — Santo Ângelo 85 — Ijuí 144 — Cruz Alta 196 — Ibirubá 255 — Tapera 280 — Espumoso 292 — Soledade 334 — Àrvorezinha 377 — Encantado 442 — Arroïo do Meio 466 — Lajeado 475 — Montenegro 560 — São Leopoldo 602 — Esteio 613 — Canoas 620	634	—	—	—
TRÊS PASSOS a Tenente Portela, EM ..	—	29	—	—	—
Campo Novo, RS 50	Bela Vista 5	36	—	—	—
Humaitá, RS 48 — EM .	P. Gonzales 5 — Lajeado Grande 14 — Criciumal 30	48	—	—	—
Criciumal, RS 48	P. Gonzales 5 — Lajeado Grande 14	30	—	—	—
PÔRTO ALEGRE RS 50 — 10 — 42 — 44 — 31 — 11 — 38 — 3 — 5 — 4 — BR 2	Campo Novo 36 — Santo Augusto 60 — Ijuí 134 — Cruz Alta 186 — Ibirubá 245 — Tapera 270 — Espumoso 282 — Soledade 324 — Àrvorezinha 367 — Encantado 432 — Arroio do Meio 456 — Lajeado 465 — Montenegro 550 — São Leopoldo 592 — Esteio 603 — Canoas 610 ..	624	—	—	—
TUCUNDUVA a Horizontina, RS 48	—	22	—	—	—
Três de Maio, RS 48 — 12	Tuparendi 16 — Santa Rosa 29 — Cruzeiro 34	64	—	—	—
Tuparendi, RS 48	—	16	—	—	—
PÔRTO ALEGRE RS 48 — 15 — 49 — 50 — 10 — 42 — 44 — 31 — 11 — 38 — 3 — 5 — 4 — BR 2	Tuparendi 16 — Santa Rosa 29 — Giruá 57 — Santo Ângelo 89 — Ijuí 148 — Cruz Alta 200 — Ibirubá 259 — Tapéra 283 —				

ITINERÁRIOS, VIAS DE TRANSPORTE E QUILOMETRAGEM ENTRE AS SEDES MUNICIPAIS LIMÍTROFES E ENTRE AS SEDES MUNICIPAIS E A CAPITAL DO ESTADO

1 9 5 9

7.ª ZONA — ALTO URUGUAI

MUNICÍPIOS	DISTÂNCIA EM KM POR VIA				
	RODOVIÁRIA		FERROVIÁRIA		Aeroviária
	Localidades Intermediárias	Total	Localidades Intermediárias	Total	
	Espumoso 295 — Soledade 339 — Arvorezinha 382 — Encantado 446 — Arroio do Meio 470 — Lajeado 479 — Montenegro 564 — São Leopoldo 606 — Esteio 617 — Canoas 624	638	—	—	—
TUPARENDI a					
Tucunduva, RS 48	—	16	—	—	—
Santa Rosa, RS 48	—	13	—	—	—
Santo Cristo, RS 48 — 12	Santa Rosa 13	35	—	—	—
PÔRTO ALEGRE					
RS 48 — 15 — 49 — 50 — 10 — 42 — 44 — 31 — 11 — 38 — 3 — 5 — 4 — BR 2	Santa Rosa 13 — Giruá 41 — Santo Ângelo 73 — Ijuí 132 — Cruz Alta 184 — Ibirubá 243 — Tapera 268 — Espumoso 280 — Soledade 322 — Arvorezinha 365 — Encantado 430 — Arroio do Meio 454 — Lajeado 463 — Montenegro 548 — São Leopoldo 590 — Esteio 601 — Canoas 608	622	—	—	—
VIADUTOS a					
Gaurama, RS 27	—	10	—	12	—
Erechim, RS 27 — 12 ..	Gaurama 10	34	Gaurama 12	44	—
Marcelino Ramos, RS 27	—	26	—	29	—
Machadinho, RS 27 — 33 — EM	Marcelino Ramos 26 — Maximiliano de Almeida 60	70	—	—	—
Sananduva, RS 27 — 33	Marcelino Ramos 26 — Maximiliano de Almeida 60 — Paim Filho 78	107	—	—	—
PÔRTO ALEGRE					
RS 27 — 33 — BR 43 — RS 99 — 27 — 4 — 104 — 4 — BR 2	Marcelino Ramos 26 — Sananduva 107 — Lagoa Vermelha 157 — Nova Prata 235 — Veranópolis 257 — Bento Gonçalves 298 — Farroupilha 325 — Feliz 359 — São Sebastião do Caí 383 — São Leopoldo 417 — Esteio 428 — Canoas 435	449	Gaurama 12 — Erechim 44 — Getúlio Vargas 93 — Passo Fundo 149 — Caràzinho 204 — Santa Bárbara do Sul 279 — Cruz Alta 343 — Tupanciretã 398 — Júlio de Castilhos 422 — Santa Maria 486 — Restinga Sêca 539 — Cachoeira do Sul 602 — Rio Pardo 668 — General Câmara 748 ..	829	—

CONVENÇÕES
CIDADES
VILAS
RODOVIA ESTADUAL
RODOVIA MUNICIPAL
FERROVIA
LIMITE DE MUNICÍPIO
AMPOMAR - D.E.E. - 1
7ª ZONA FISIOGRÁFICA
ALTO URUGUAI
CAMPOMAR - D.E.E. - 1961
ARATIBA
M. RAMOS
VIADUTOS
GAURAMA
ERVAL GRANDE
ERECHIM
SÃO VALENTIM
CAMPINAS DO SUL
GETÚLIO VARGAS
NONOAI
IRAÍ
FREDERICO WESTPHALEN
SEBERI
TENTE PORTELA
CONSTANTINA
SARANDÍ
TRÊS PASSOS
CRICIUMAL
HUMAITÁ
CAMPO NOVO
PALMEIRA DAS MISSÕES
CHAPADA
SANTO AUGUSTO
HORIZONTINA
TUCUNDUVA
TRÊS DE MAIO
TUPARENDI
SANTO CRISTO
SANTA ROSA
GIRUÁ
PÔRTO LUCENA
PÔRTO MAUÁ

ITINERÁRIOS, VIAS DE TRANSPORTE E QUILOMETRAGEM ENTRE AS SEDES MUNICIPAIS LIMÍTROFES E ENTRE AS SEDES MUNICIPAIS E A CAPITAL DO ESTADO

1959

8.ª ZONA — CAMPOS DE CIMA DA SERRA

MUNICÍPIOS	DISTÂNCIA EM KM POR VIA				
	RODOVIÁRIA		FERROVIÁRIA		Aeroviária
	Localidades Intermediárias	Total	Localidades Intermediárias	Total	
BOM JESUS a					
São Francisco de Paula, RS 2	Jaquirana 18	105	—	—	—
Vacaria, RS 30	Itaimbézinho 18	63	—	—	—
PÔRTO ALEGRE					
RS 30 — BR 2	Vacaria 63 — Caxias do Sul 171 — Nova Petrópolis 202 — Novo Hamburgo 256 — São Leopoldo 264 — Esteio 275 — Canoas 282	296	—	—	—
LAGOA VERMELHA a					
Sananduva, BR 43 — RS 33	Vitória 34	50	—	—	—
São José do Ouro, BR 43 — RS 33 — EM	Vitória 34 — Sananduva 50 — Paim Filho 79 — Cacique Doble 87	91	—	—	—
Passo Fundo, BR 43	Caseiros 22 — Ametistas 67	109	—	—	—
Nova Prata, BR 43 — RS 99	André da Rocha 57	78	—	—	—
Vacaria, BR 43	—	78	—	—	—
PÔRTO ALEGRE					
BR 43 — RS 99 — 27 — 4 — 104 — 4 — BR 2	Nova Prata 78 — Veranópolis 100 — Bento Gonçalves 141 — Farroupilha 168 — Feliz 202 — São Sebastião do Caí 226 — São Leopoldo 260 — Esteio 271 — Canoas 278	292	—	—	—
MACHADINHO a					
Marcelino Ramos, EM RS 33	Maximiliano de Almeida 10	44	—	—	—
Viadutos, EM RS 33 — 27	Maximiliano de Almeida 10 — Marcelino Ramos 44	70	—	—	—
Sananduva, EM RS 33	Maximiliano de Almeida 10 — Paim Filho 28	57	—	—	—
São José do Ouro, EM — RS 33 — EM	Maximiliano de Almeida 10 — Paim Filho 28 — Cacique Doble 36	40	—	—	—
PÔRTO ALEGRE					
EM — RS 33 — BR 43 — RS 99 — 27 — 4 — 104 — 4 — BR 2	Sananduva 57 — Lagoa Vermelha 107 — Nova Prata 185 — Veranópolis 207 — Bento Gonçalves 248 —				

ITINERÁRIOS, VIAS DE TRANSPORTE E QUILOMETRAGEM ENTRE AS SEDES MUNICIPAIS LIMÍTROFES E ENTRE AS SEDES MUNICIPAIS E A CAPITAL DO ESTADO

1 9 5 9

8.ª ZONA — CAMPOS DE CIMA DA SERRA

MUNICÍPIOS	DISTANCIA EM KM POR VIA				
	RODOVIARIA		FERROVIARIA		Aero-viária
	Localidades Intermediárias	Total	Localidades Intermediárias	Total	
	Farroupilha 275 — Feliz 309 — São Sebastião do Caí 333 — São Leopoldo 367 — Esteio 378 — Canoas 385	399	—	—	—
SANANDUVA a					
Machadinho, RS 33 — EM	Paim Filho 29 — Maximiliano de Almeida 47	57	—	—	—
Lagoa Vermelha, RS 33 — BR 43	Vitória 16	50	—	—	—
Tapejara, RS 34 — 27	Charrua 27	40	—	—	—
Passo Fundo, RS 34 — 27 — 32 — BR 43	Charrua 27 — Tapejara 40	96	—	—	—
Getúlio Vargas, RS 34	Charrua 27	52	—	—	—
Viadutos, RS 33 — 27	Paim Filho 29 — Maximiliano de Almeida 47 — Marcelino Ramos 81	107	—	—	—
Gaurama, RS 33 — 27	Paim Filho 29 — Maximiliano de Almeida 47 — Marcelino Ramos 81 — Viadutos 107	117	—	—	—
	por Estrada Municipal	79	—	—	—
PÔRTO ALEGRE					
RS 33 — BR 43 — RS 99 — 27 — 4 — 104 — 4 — BR 2	Lagoa Vermelha 50 — Nova Prata 128 — Veranópolis 150 — Bento Gonçalves 191 — Farroupilha 218 — Feliz 252 — São Sebastião do Caí 276 — São Leopoldo 310 — Esteio 321 — Canoas 328	342	—	—	—
S. FRANCISCO DE PAULA a					
Bom Jesus, RS 2	Jaquirana 87	105	—	—	—
Vacaria, RS 2 — 30	Jaquirana 87 — Bom Jesus 105 — Itaimbezinho 123	168	—	—	—
Caxias do Sul, RS 23 — BR 2	Eletra 23 — Canela 42 — Gramado 48 — Nova Petrópolis 82 — Galópolis 103	113	—	—	—
Canela, RS 23	Eletra 23	42	—	—	—
Gramado, RS 23	Eletra 23 — Canela 42	48	—	—	—
Três Coroas, RS 2	—	24	—	—	—
Taquara, RS 2	Três Coroas 24	40	—	—	—
Rolante, RS 2 — 19	Três Coroas 24 — Taquara 40	65	—	—	—

ITINERÁRIOS, VIAS DE TRANSPORTE E QUILOMETRAGEM ENTRE AS SEDES MUNICIPAIS LIMÍTROFES E ENTRE AS SEDES MUNICIPAIS E A CAPITAL DO ESTADO

1 9 5 9

8.ª ZONA — CAMPOS DE CIMA DA SERRA

MUNICÍPIOS	DISTANCIA EM KM POR VIA				
	RODOVIARIA		FERROVIARIA		
	Localidades Intermediárias	Total	Localidades Intermediárias	Total	Aero-viária
Torres, RS 23 — 91 — BR 59	Tainhas 41 — Itati 88 — Terra de Areia 105 — São Pedro de Alcantara 133	146	—	—	—
Osório, RS 23 — 91 — BR 59	Tainhas 41 — Itati 88 — Terra de Areia 105	158	—	—	—
PÔRTO ALEGRE RS 2	Taquara 40	112	—	—	—
SÃO JOSÉ DO OURO a Machadinho, EM — RS 33 — EM	Cacique Doble 4 — Paim Filho 12 — Maximiliano de Almeida 30	40	—	—	—
Lagoa Vermelha, EM RS 33 — BR 43	Cacique Doble 4 — Paim Filho 12 — Sananduva 41 — Vitória 57	91	—	—	—
PÔRTO ALEGRE EM — RS 33 — BR 43 — RS 99 — 27 — 4 — 104 — 4 — BR 2	Sananduva 41 — Lagoa Vermelha 91 — Nova Prata 169 — Veranópolis 191 — Bento Gonçalves 232 — Farroupilha 259 — Feliz 293 — São Sebastião do Caí 317 — São Leopoldo 351 — Esteio 362 — Canoas 369	383	—	—	—
VACARIA a	—	78	—	—	—
Lagoa Vermelha, BR 43					
Nova Prata, BR 43 — RS 99	André da Rocha 109	130	—	—	—
Antonio Prado, BR 2 — RS 4	Ipé 62	68	—	—	—
Caxias do Sul, BR 2	São Marcos 74	108	—	—	—
Bom Jesus, RS 30	Itaimbézinho 45	63	—	—	—
São Francisco de Paula, RS 30 — 2	Itaimbézinho 45 — Bom Jesus 63 — Jaquirana 81	168	—	—	—
PÔRTO ALEGRE BR 2	Caxias do Sul 108 — Nova Petrópolis 139 — Novo Hamburgo 193 — São Leopoldo 201 — Esteio 212 — Canoas 219	233	—	—	200

8ª ZONA FISIOGRÁFICA
CAMPOS DE CIMA DA SERRA
N
CONVENÇÕES
CIDADES
VILAS
RODOVIA FEDERAL
RODOVIA ESTADUAL
RODOVIA MUNICIPAL
LIMITE DE MUNICIPIO
MACHADINHO
PAIM FILHO
S. JOÃO DA URTIGA
CACIQUE DOBLE
BARRACÃO
S. JOSÉ DO OURO
G. BERTHIER
SANANDUVA
IBIAÇÁ
VITÓRIA
CLEMENTE ARGÔLO
PINHAL DA SERRA
CASEIROS
IBIRAIARAS
LAGOA VERMELHA
ESMERALDA
MUITOS CAPÕES
COXILHA GRANDE
ANDRÉ DA ROCHA
ITUIM
S. PAULO
VACARIA
SEGRÊDO
ESTEIRA
IPÊ
SÃO MANOEL
ITAIMBÉZINHO
BOM JESUS
CAZUZA FERREIRA
CHAPADA
SILVEIRA
JAQUIRANA
AUSENTES
JUÁ
CAMBARÁ
OSVALDO KROEFF
ELÉTRA
TAINHAS
S. Fco DE PAULA
RINCÃO DOS KROEFF
CAMPOMAR - D. E. E. - 1961

ITINERÁRIOS, VIAS DE TRANSPORTE E QUILOMETRAGEM ENTRE AS SEDES MUNICIPAIS LIMÍTROFES E ENTRE AS SEDES MUNICIPAIS E A CAPITAL DO ESTADO

1 9 5 9

9.ª ZONA — PLANALTO MÉDIO

MUNICÍPIOS	DISTANCIA EM KM POR VIA				
	RODOVIARIA		FERROVIARIA		
	Localidades Intermediárias	Total	Localidades Intermediárias	Total	Aero-viária
CARAZINHO a					
Sarandi, RS 44	—	50	—	—	—
Passo Fundo, RS S/N.º .	—	48	—	55	30
Não-Me-Toque, RS 44 .	—	24	—	—	—
Tapera, RS 44	Não Me Toque 24	45	—	—	—
Ibirubá, RS 44 — 42 ..	Não Me Toque 24 — Tapera 45 — Selbach 54	69	—	—	—
Santa Bárbara do Sul, RS 44 — 42 — 14	Não Me Toque 24 — Tapera 45 — Selbach 54 — Ibirubá 69 — Alfredo Brenner 77	111	Pinheiro Marcado 39 ...	75	—
	Por Estrada Municipal	65	—	—	—
Chapada, RS 70	Pinheiro Marcado 26 — Cairé 49	54	—	—	—
PÔRTO ALEGRE RS S/N.º — 5 — 45 — 27 — 4 — 104 — 4 — BR 2	Passo Fundo 48 — Marau 81 — Casca 113 — Guaporé 155 — Bento Gonçalves 227 — Farroupilha 254 — Feliz 288 — São Sebastião do Caí 312 — São Leopoldo 346 — Esteio 357 — Canoas 364 .	378	Santa Bárbara do Sul 75 — Cruz Alta 139 — Tupanciretã 194 — Júlio de Castilhos 218 — Santa Maria 282 — Restinga Sêca 335 — Cachoelra do Sul 398 — Rio Pardo 464 — General Câmara 544	625	248
CRUZ ALTA a					
Tupanciretã, BR 14 — EM	—	78	—	55	—
Ijuí, RS 10	—	52	—	54	—
Panambi, BR 19	—	48	—	—	—
Júlio de Castilhos, BR 14	—	64	Tupanciretã 55	79	—
Ibirubá, RS 42	—	59	—	—	—
Espumoso, RS 42 — 44	Ibirubá 59 — Selbach 74 — Tapera 84	96	—	—	—
Santa Bárbara do Sul, RS 42 — 14	Ibirubá 59 — Alfredo Brenner 67	101	—	64	—
	por Estrada Municipal	64	—	—	—
PÔRTO ALEGRE RS 42 — 44 — 31 — 11 — 38 — 3 — 5 — 4 — BR 2	Ibirubá 59 — Tapera 84 — Espumoso 96 — Soledade 138 — Arvorezinha 181 — Encantado 246 — Arroio do Meio 270 — Montenegro 364 — São Leopoldo 406 — Esteio 417 — Canoas 424	438	Tupanciretã 55 — Júlio de Castilhos 79 — Santa Maria 143 — Restinga Sêco 196 — Cachoeira do Sul 259 — Rio Pardo 325 — General Câmara 405	486	280

ITINERÁRIOS, VIAS DE TRANSPORTE E QUILOMETRAGEM ENTRE AS SEDES MUNICIPAIS LIMÍTROFES E ENTRE AS SEDES MUNICIPAIS E A CAPITAL DO ESTADO

1 9 5 9

9.ª ZONA — PLANALTO MÉDIO

MUNICÍPIOS	DISTANCIA EM KM POR VIA				
	RODOVIARIA		FERROVIARIA		Aero-viária
	Localidades Intermediárias	Total	Localidades Intermediárias	Total	
ESPUMOSO a					
Tapera, RS 44	—	12	—	—	—
Ibirubá, RS 44 — 42 ...	Tapera 12 — Selbach 21 ..	36	—	—	—
Cruz Alta, RS 44 — 42 .	Tapera 12 — Selbach 21 — Ibirubá 36	96	—	—	—
Julio de Castilhos, RS 44 — 42 — BR 14	Tapera 12 — Selbach 21 — Ibirubá 36 — Cruz Alta 96	159	—	—	—
Soledade, RS 44	—	44	—	—	—
Sobradinho, RS 44 — 7 — 3 — 76	Soledade 44 — Barros Cassal 83 — Sinimbú 151 — Rio Pardinho 163 — Santa Cruz 179 — Vera Cruz 188 — Candelária 220 — Botucaraí 236 — Cerro Branco 251	296	—	—	—
	por Estrada Municipal ...	138	—	—	—
PÔRTO ALEGRE					
RS 44 — 31 — 11 — 38 — 3 — 5 — 4 — BR 2	Soledade 44 — Arvorezinha 87 — Encantado 151 — Arroio do Meio 175 — Lajeado 184 — Montenegro 269 — São Leopoldo 311 — Esteio 322 — Canoas 329	343	—	—	—
IBIRUBÁ a					
Cruz Alta, RS 42	—	59	—	—	—
Tapera, RS 42	Selbach 15	24	—	—	—
Espumoso, RS 42 — 44	Selbach 15 — Tapera 24..	36	—	—	—
Caràzinho, RS 42 — 44	Selbach 15 — Tapera 24 — Não-MeToque 45	69	—	—	—
Santa Bárbara do Sul, RS 14	Alfredo Brenner 8	42	—	—	—
PÔRTO ALEGRE					
RS 42 — 44 — 31 — 11 — 38 — 3 — 5 — 4 — BR 2	Tapera 24 — Espumoso 36 — Soledade 80 — Arvorezinha 123 — Encantado 187 — Arroio do Meio 211 — Lajeado 220 — Montenegro 305 — São Leopoldo 347 — Esteio 358 — Canoas 365	379	—	—	—
IJUÍ a					
Santo Angelo, RS 50 — 49	—	59	Catuipe 23	56	36
Cruz Alta, RS 10	—	52	—	54	—

ITINERÁRIOS, VIAS DE TRANSPORTE E QUILOMETRAGEM ENTRE AS SEDES MUNICIPAIS LIMÍTROFES E ENTRE AS SEDES MUNICIPAIS E A CAPITAL DO ESTADO

1 9 5 9

9.ª ZONA — PLANALTO MÉDIO

MUNICÍPIOS	DISTANCIA EM KM POR VIA				
	RODOVIÁRIA		FERROVIÁRIA		
	Localidades Intermediárias	Total	Localidades Intermediárias	Total	Aero-viária
Santo Augusto, RS 50 ..	—	74	—	—	—
Tupanciretã, RS 10 — BR 14 — EM	Cruz Alta 52	130	Cruz Alta 54	109	—
	por Estrada Municipal ...	118	—	—	—
Panambi, RS 10 — BR 19	Cruz Alta 52	100	—	—	—
Palmeira das Missões, RS 50 — 49	Ajuricaba 32	87	—	—	—
PÔRTO ALEGRE RS 10 — 42 — 44 — 31 — 11 — 38 — 3 — 5 — 4 — BR 2	Cruz Alta 52 — Ibirubá 111 — Tapera 136 — Espumoso 148 — Soledade 190 — Àrvorezinha 233 — Encantado 298 — Arroio do Meio 322 — Lajeado 331 — Montenegro 416 — São Leopoldo 458 — Esteio 469 — Canoas 476	490	Cruz Alta 54 — Tupanciretã 109 — Júlio de Castilhos 133 — Santa Maria 197 — Restinga Sêca 250 — Cachoeira do Sul 313 — Rio Pardo 379 — General Câmara 459	540	325
JULIO DE CASTILHOS a Tupanciretã, BR 14 — EM	—	28	—	24	—
Cruz Alta, BR 14	—	64	Tupanciretã 24	79	—
Espumoso, BR 14 — RS 42 — 44	Cruz Alta 64 — Ibirubá 123 — Selbach 138 — Tapera 147	159	—	—	—
Faxinal do Soturno, BR 14 — RS S/N.º	Ivorá 49 — Nova Palma 59	86	—	—	—
Santa Maria, BR 14	—	63	—	64	—
São Pedro do Sul, BR 14 — RS 3	Santa Maria 63 — Boca do Monte 79	108	Santa Maria 64 — Boca do Monte 77 — Dilermando de Aguiar 108 .	119	—
Sobradinho, BR 14 — RS 3 — 76	Santa Maria 63 — Camobi 75 — Cêrro Branco 164.	209	—	—	—
	por Estrada Municipal ...	76	—	—	—
PÔRTO ALEGRE BR 14 — RS 3 — 76 — 10 — 11 — 75 — 7 — BR 37 — 2	Santa Maria 63 — Rio Pardo 246 — Guaíba 380 ...	395	Santa Maria 64 — Restinga Sêca 117 — Cachoeira do Sul 180 — Rio Pardo 246 — General Câmara 326	407	—
MARAU a Casca, RS 45	Maria 12	32	—	—	—
Guaporé, RS 45 — 27 ..	Maria 12 — Casca 32 — Evangelista 45 — Serafina Corrêa 55	74	—	—	—

ITINERÁRIOS, VIAS DE TRANSPORTE E QUILOMETRAGEM ENTRE AS SEDES MUNICIPAIS LIMÍTROFES E ENTRE AS SEDES MUNICIPAIS E A CAPITAL DO ESTADO

1 9 5 9

9.ª ZONA — PLANALTO MÉDIO

MUNICÍPIOS	DISTÂNCIA EM KM POR VIA				
	RODOVIÁRIA		FERROVIÁRIA		Aero-viária
	Localidades Intermediárias	Total	Localidades Intermediárias	Total	
Passo Fundo, RS 5	—	33	—	—	—
Soledade, RS 5 — 94 — EM	Passo Fundo 33 — Ernestina 73 — Mormaço 83 ..	113	—	—	—
Arvorezinha, RS 5 — 94 — EM — RS 31	Passo Fundo 33 — Ernestina 73 — Mormaço 83 — Soledade 113	156	—	—	—
PÔRTO ALEGRE RS 45 — 27 — 4 — 104 — 4 — BR 2	Casca 32 — Guaporé 74 — Bento Gonçalves 146 — Farroupilha 173 — Feliz 207 — São Sebastião do Caí 231 — São Leopoldo 265 — Esteio 276 — Canoas 283	297	—	—	—
NÃO-ME-TOQUE a Caràzinho, RS 44	—	24	—	—	—
Passo Fundo, RS 44 — S/N.º	Caràzinho 24	72	—	—	—
Tapera, RS 44	—	21	—	—	—
Soledade, RS 44	Tapera 21 —Espumoso 33	77	—	—	—
PÔRTO ALEGRE RS 44 — S/N.º — 5 — 45 — 99 — 27 — 4 — 104 — 4 — BR 2	Caràzinho 24 — Passo Fundo 72 — Marau 105 — Casca 137 — Guaporé 179 — Bento Gonçalves 251 — Farroupilha 278 — Feliz 312 — São Sebastião do Caí 336 — São Leopoldo 370 — Esteio 381 — Canoas 388	402	—	—	—
PANAMBI a Palmeira das Missões, RS 51	Condor 8	57	—	—	—
Chapada, RS 51 — 70 ..	Condor 8 — Palmeira das Missões 57	109	—	—	—
Santa Bárbara do Sul, RS 51 — 14.	Condor 8	119	—	—	—
	por Estrada Municipal ...	38	—	—	—
Cruz Alta, BR 19	—	48	—	—	—
Ijuí, BR 19 — RS 10 ...	Cruz Alta 48	100	—	—	—
PÔRTO ALEGRE BR 19 — RS 42 — 44 — 31 — 11 — 38 — 3 — 5 — 4 — BR 2	Cruz Alta 48 — Ibirubá 107 — Tapera 132 — Espumo-				

ITINERÁRIOS, VIAS DE TRANSPORTE E QUILOMETRAGEM ENTRE AS SEDES MUNICIPAIS LIMÍTROFES E ENTRE AS SEDES MUNICIPAIS E A CAPITAL DO ESTADO

1959

9.ª ZONA — PLANALTO MÉDIO

MUNICÍPIOS	DISTÂNCIA EM KM POR VIA				
	RODOVIÁRIA		FERROVIÁRIA		Aero-viária
	Localidades Intermediárias	Total	Localidades Intermediárias	Total	
	so 144 — Soledade 186 — Arvorezinha 229 — Encantado 294 — Arroio do Meio 318 — Lajeado 327 — Montenegro 412 — São Leopoldo 454 — Esteio 465 — Canoas 472	486	—	—	—
PASSO FUNDO a					
Getulio Vargas, BR 43 — RS 7	Coxilha 27 — Sertão 49 ...	64	Coxilha 26 — Sertão 46	56	—
Erechim, BR 43 — RS 7	Coxilha 27 — Sertão 49 — Getúlio Vargas 64	107	Coxilha 26 — Sertão 46 — Getúlio Vargas 56 — Erebango 66	105	—
Tapejara, BR 43 — RS 32	—	56	—	—	—
Sananduva, BR 43 — RS 32 — 27 — 34	Tapejara 56 — Charrua 69	96	—	—	—
Lagoa Vermelha, BR 43	Ametistas 42 — Caseiros 87	109	—	—	—
Nova Prata — RS 5 — 45	Marau 33 — Maria 45 — Casca 65 — Paraí 78 — Nova Araçá 94 — Nova Bassano 103	116	—	—	—
Marau, RS 5	—	33	—	—	—
Casca, RS 5 — 45	Marau 33 — Maria 45	65	—	—	—
Caràzinho, RS S/N.º ...	—	48	—	55	30
Não-Me-Toque, RS S/N.º — 44	Caràzinho 48	72	—	—	—
Sarandi, RS S/N.º — 44	Caràzinho 48	98	—	—	—
	por Estrada Municipal ...	78	—	—	—
Soledade, RS 94 — EM .	Ernestina 40 — Mormaço 50	80	—	—	—
PÔRTO ALEGRE					
RS 5 — 45 — 27 — 4 — 104 — 4 — BR 2	Marau 33 — Casca 65 — Guaporé 107 — Bento Gonçalves 179 — Farroupilha 206 — Feliz 240 — São Sebastião do Caí 264 — São Leopoldo 298 — Esteio 309 — Canoas 316	330	Caràzinho 55 — Santa Bárbara do Sul 130 — Cruz Alta 194 — Tupanciretã 249 — Júllo de Castilhos 273 — Santa Maria 337 — Restinga Sêca 390 — Cachoeira do Sul 453 — — Rio Pardo 519 — General Câmara 599 ..	680	230
SANTA BÁRBARA DO SUL a					
Chapada, RS 14 — 51 — 70	Palmeira das Missões 62..	114	—	—	—

ITINERÁRIOS, VIAS DE TRANSPORTE E QUILOMETRAGEM ENTRE AS SEDES MUNICIPAIS LIMÍTROFES E ENTRE AS SEDES MUNICIPAIS E A CAPITAL DO ESTADO

1 9 5 9

9.ª ZONA — PLANALTO MÉDIO

MUNICÍPIOS	DISTANCIA EM KM POR VIA				
	RODOVIÁRIA		FERROVIÁRIA		Aero-viária
	Localidades Intermediárias	Total	Localidades Intermediárias	Total	
Caràzinho, RS 14 — 42 — 44	Alfredo Brenner 34 — Ibirubá 42 — Selbach 57 — Tapera 66 — Não-Me-Toque 87	111	Pinheiro Marcado 36 ...	75	—
	por Estrada Municipal ...	65	—	—	—
Palmeira das Missões, — RS 14 — 51	—	62	—	—	—
Panambi, RS 14 — 51 .	Condor 111	119	—	—	—
	por Estrada Municipal ...	38	—	—	—
Ibirubá, RS 14	Alfredo Brenner 34	42	—	—	—
Cruz Alta, RS 14 — 42	Alfredo Brenner 34 — Ibirubá 42	101	—	64	—
	por Estrada Municipal ...	64	—	—	—
PÔRTO ALEGRE					
RS 14 — 42 — 44 — 31 — 11 — 38 — 3 — 5 — 4 — BR 2	Ibirubá 42 — Tapera 66 — Espumoso 78 — Soledade 122 — Àrvorezinha 165 — Encantado 229 — Arroio do Meio 253 — Lajeado 262 — Montenegro 347 — São Leopoldo 389 — Esteio 400 — Canoas 407	421	Cruz Alta 64 — Tupanciretã 119 — Júlio de Castilhos 143 — Santa Maria 207 — Restinga Sêca 260 — Cachoeira do Sul 323 — Rio Pardo 389 — General Câmara 469	550	—
SOLEDADE a					
Espumoso, RS 44	—	44	—	—	—
Tapera, RS 44	Espumoso 44	56	—	—	—
Não-Me-Toque, RS 44 ..	Espumoso 44 — Tapera 56	77	—	—	—
Passo Fundo, EM — RS 94	Mormaço 30 — Ernestina 40	80	—	—	—
Marau, EM — RS 94 — 5	Mormaço 30 — Ernestina 40 — Passo Fundo 80 ..	113	—	—	—
Àrvorezinha, RS 31	—	43	—	—	—
Encantado, RS 31	Àrvorezinha 43 — Ilópolis 53 — Ricardo 82	107	—	—	—
Arroio do Meio, RS 31 — 11	Àrvorezinha 43 — Ilópolis 53 — Ricardo 82 — Encantado 107	131	—	—	—
Lajeado, RS 31 — 11 — 38	Àrvorezinha 43 — Ilópolis 53 — Ricardo 82 — Encantado 107 — Arroio do Meio 131	140	—	—	—
	por Estrada Municipal ...	117	—	—	—
Guaporé, RS 31 — 11 — 95 — 27	Àrvorezinha 43 — Ilópolis 53 — Ricardo 82 — Encantado 107 — Muçum 118 — V. Corrêa 132 — Dois Lajeados 149	169	—	—	—
	por Estrada Municipal ...	87	—	—	—

ITINERÁRIOS, VIAS DE TRANSPORTE E QUILOMETRAGEM ENTRE AS SEDES MUNICIPAIS LIMÍTROFES E ENTRE AS SEDES MUNICIPAIS E A CAPITAL DO ESTADO

1959

9.ª ZONA — PLANALTO MÉDIO

MUNICÍPIOS	DISTÂNCIA EM KM POR VIA				
	RODOVIÁRIA		FERROVIÁRIA		
	Localidades Intermediárias	Total	Localidades Intermediárias	Total	Aero-viária
Santa Cruz do Sul, RS 7	Barros Cassal 39 — Sinimbú 107 — Rio Pardinho 119	135	—	—	—
Sobradinho, RS 7 — 3 — 76	Barros Cassal 39 — Sinimbú 107 — Rio Pardinho 119 — Santa Cruz do Sul 135 — Vera Cruz 144 — Candelária 176 — Botucaraí 192 — Cêrro Branco 207	262	—	—	—
	por Estrada Municipal	128	—	—	—
PÔRTO ALEGRE RS 31 — 11 — 38 — 3 — 5 — 4 — BR 2	Àrvorezinha 43 — Encantado 108 — Arroio do Meio 132 — Lajeado 141 — Montenegro 226 — São Leopoldo 268 — Esteio 279 — Canoas 286	300	—	—	—
TAPEJARA a Passo Fundo, RS 32 — BR 43	—	56	—	—	—
Sananduva, RS 27 — 34	Charrua 13	40	—	—	—
Getúlio Vargas, RS 27 — 34	Charrua 13	38	—	—	—
PÔRTO ALEGRE RS 32 — BR 43 — RS 5 — 45 — 27 — 4 — 104 4 — BR 2	Passo Fundo 56 — Marau 89 — Casca 121 — Guaporé 163 — Bento Gonçalves 235 — Farroupilha 262 — Feliz 296 — São Sebastião do Caí 320 — São Leopoldo 354 — Esteio 365 — Canoas 372	386	—	—	230
TAPERA a Não-Me-Toque, RS 44	—	21	—	—	—
Caràzinho, RS 44	Não-Me-Toque 21	45	—	—	—
Espumoso, RS 44	—	12	—	—	—
Soledade, RS 44	Espumoso 12	56	—	—	—
Ibirubá, RS 42	Selbach 9	24			
PÔRTO ALEGRE RS 44 — 31 — 11 — 38 — 3 — 5 — 4 — BR 2	Espumoso 12 — Soledade 56 — Àrvorezinha 99 — Encantado 163 — Arroio do Meio 187 — Lajeado				

ITINERÁRIOS, VIAS DE TRANSPORTE E QUILOMETRAGEM ENTRE AS SEDES MUNICIPAIS LIMÍTROFES E ENTRE AS SEDES MUNICIPAIS E A CAPITAL DO ESTADO

1 9 5 9

9.ª ZONA — PLANALTO MÉDIO

MUNICÍPIOS	DISTANCIA EM KM POR VIA				
	RODOVIARIA		FERROVIÁRIA		Aeroviária
	Localidades Intermediárias	Total	Localidades Intermediárias	Total	
	196 — Montenegro 281 — São Leopoldo 323 — Esteio 334 — Canoas 341..	355	—	—	—
TUPANCIRETÃ a					
Santo Angelo, EM BR 14 — RS 10 — 50 — 49 ..	Cruz Alta 78 — Ijuí 130 ..	189	Cruz Alta 55 — Ijuí 109 — Catuipe 132	165	—
Ijuí, EM — BR 14 — RS 10	Cruz Alta 78	130	Cruz Alta 55	109	—
	por Estrada Municipal ...	118	—	—	—
Cruz Alta, EM — BR 14	—	78	—	55	—
Júlio de Castilhos, EM — BR 14	—	28	—	24	—
São Pedro do Sul, EM — BR 14 — RS 3	Júlio de Castilhos 28 — Santa Maria 91 — Boca do Monte 107	136	Júlio de Castilhos 24 — Santa Maria 88 — Boca do Monte 101 — Dilermando de Aguiar 132 ..	143	—
	por Estrada Municipal ...	108	—	—	—
General Vargas, EM — BR 14 — RS 3	Júlio de Castilhos 28 — Santa Maria 91 — Boca do Monte 107 — São Pedro do Sul 136	191	—	—	—
	por Estrada Municipal ...	136	—	—	—
Jaguari, EM — BR 14 — RS 3 — 97	Júlio de Castilhos 28 — Santa Maria 91 — Boca do Monte 107 — São Pedro do Sul 136 — General Vargas 191	216	Júlio de Castilhos 24 — Santa Maria 88 — Boca do Monte 101 — Dilermando de Aguiar 132 — São Pedro do Sul 143 — Clara 168 — Mata 181 — Taquarichim 197	213	—
	por Estrada Municipal ...	155	—	—	—
Santiago, EM — BR 14 — RS 3 — 97 — 8 ..	Júlio de Castilhos 28 — Santa Maria 91 — Boca do Monte 107 — São Pedro do Sul 136 — General Vargas 191 — Jaguari 216 — Ernesto Alves 235	262	Júlio de Castilhos 24 — Santa Maria 88 — Boca do Monte 101 — Dilermando de Aguiar 132 — São Pedro do Sul 143 — Clara 168 — Mata 181 — Taquarichim 197 — Jaguari 213	274	—
	por Estrada Municipal ...	160	—	—	—
PÔRTO ALEGRE					
BR 14 — RS 3 — 76 — 10 — 11 — 75 — 7 — BR 37 — 2	Júlio de Castilhos 28 — Santa Maria 91 — Rio Pardo 274 — Guaíba 408	423	Júlio de Castilhos 24 — Santa Maria 88 — Restinga Sêca 141 — Cachoeira do Sul 204 — Rio Pardo 270 — General Câmara 350	431	277

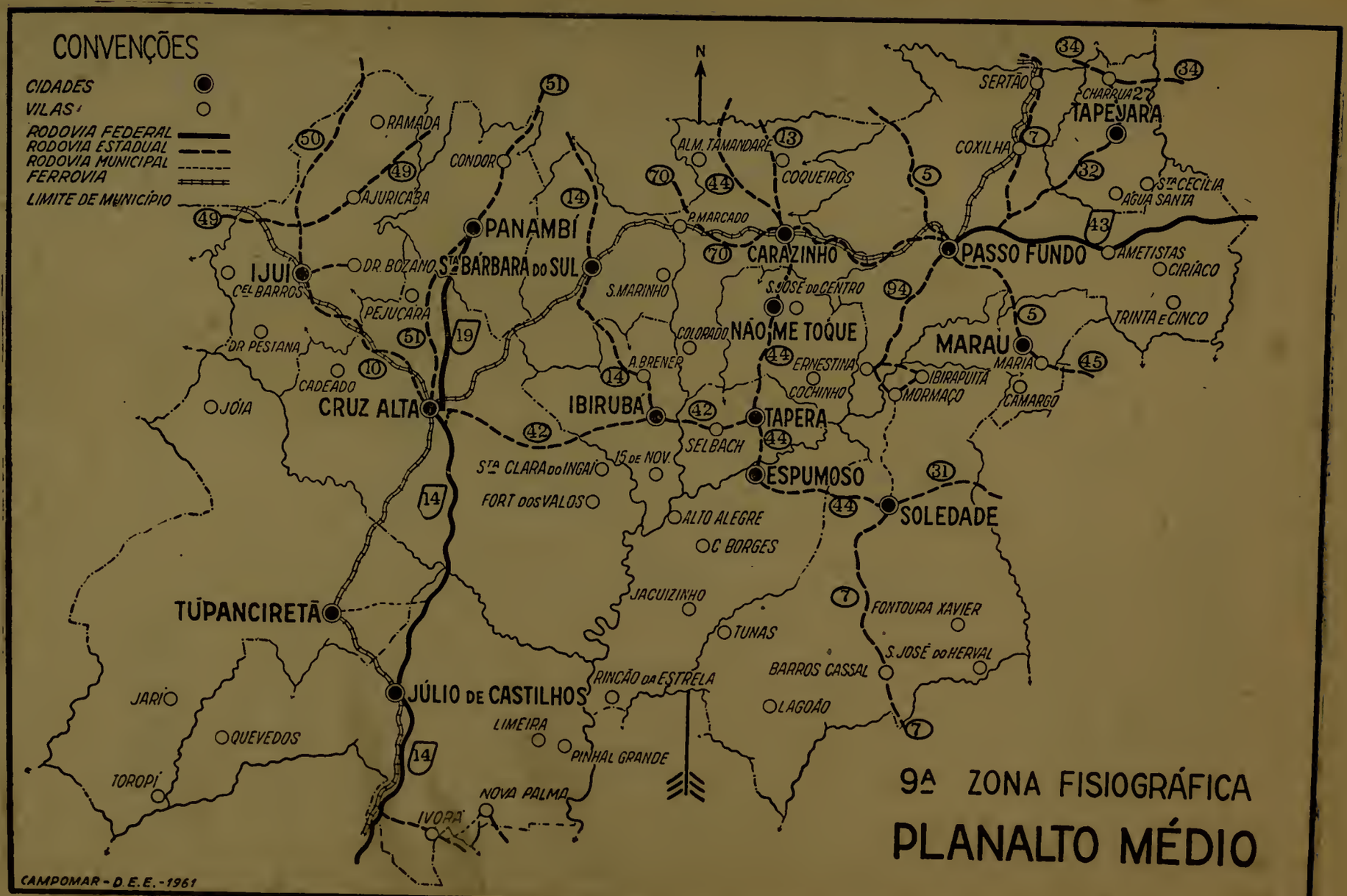
CONVENÇÕES
CIDADES
VILAS
RODOVIA FEDERAL
RODOVIA ESTADUAL
RODOVIA MUNICIPAL
FERROVIA
LIMITE DE MUNICÍPIO
N
RAMADA
CONDOR
AJURICABA
PANAMBÍ
ALM. TAMANDARÉ
COQUEIROS
P. MARCADO
SERTÃO
CHARRUA
TAPEJARA
COXILHA
Sta CECÍLIA
ÁGUA SANTA
IJUÍ
CEL. BARROS
DR. BOZANO
Sta BÁRBARA DO SUL
S. MARINHO
CARAZINHO
PASSO FUNDO
AMETISTAS
CIRIÁCO
S. JOSÉ DO CENTRO
TRINTA E CINCO
PEJUÇARA
DR. PESTANA
CADEADO
COLORADO
NÃO-ME-TOQUE
MARAU
MARIA
A. BRENER
ERNESTINA
IBIRAPUITÃ
MORMAÇO
CAMARGO
COCHINHO
JÓIA
CRUZ ALTA
IBIRUBÁ
TAPERA
SELBACH
15 DE NOV.
Sta CLARA DO INGAÍ
FORT DOS VALOS
ESPUMOSO
SOLEDADE
ALTO ALEGRE
C. BORGES
TUPANCIRETÃ
JACUIZINHO
TUNAS
FONTOURA XAVIER
S. JOSÉ DO HERVAL
BARROS CASSAL
RINCÃO DA ESTRELA
JÚLIO DE CASTILHOS
LAGOÃO
JARI
LIMEIRA
QUEVEDOS
PINHAL GRANDE
TOROPI
NOVA PALMA
IVORÁ
9ª ZONA FISIOGRÁFICA
PLANALTO MÉDIO
CAMPOMAR - D.E.E. - 1961

ITINERÁRIOS, VIAS DE TRANSPORTE E QUILOMETRAGEM ENTRE AS SEDES MUNICIPAIS LIMÍTROFES E ENTRE AS SEDES MUNICIPAIS E A CAPITAL DO ESTADO

1 9 5 9

10.ª ZONA — ENCOSTA INFERIOR DO NORDESTE

MUNICÍPIOS	DISTÂNCIA EM KM POR VIA				
	RODOVIÁRIA		FERROVIÁRIA		Aero-viária
	Localidades Intermediárias	Total	Localidades Intermediárias	Total	
ARROIO DO MEIO a					
Encantado, RS 11	—	24	—	—	—
Soledade, RS 11 — 31 ..	Encantado 24 — Ricardo 49 — Ilópolis 78 — Arvorezinha 88	131	—	—	—
Roca Sales, RS 11 — 5 — 39	Encantado 24 — Muçum 35	55	—	—	—
Estrêla, RS 38 — Balsa	Lajeado 9	14	—	—	—
Lajeado, RS 38	—	9	—	—	—
PÔRTO ALEGRE					
RS 38 — 3 — 5 — 4 — BR 2	Lajeado 9 — Montenegro 94 — São Leopoldo 136 — Esteio 147 — Canoas 154	168	—	—	—
ARVOREZINHA a					
Soledade, RS 31	—	43	—	—	—
Encantado, RS 31	Ilópolis 10 — Ricardo 39 ..	64	—	—	—
Guaporé, RS 31 — 11 — 95 — 27	Ilópolis 10 — Ricardo 39 — Encantado 64 — Muçum 75 — V. Corrêa 89 — Dois Lajeados 106	126	—	—	—
Marau, RS 31 — EM — RS 94 — 5	Soledade 43 — Mormaço 73 — Ernestina 83 — Passo Fundo 123	156	—	—	—
PÔRTO ALEGRE					
RS 31 — 11 — 38 — 3 — 5 — 4 — BR 2	Encantado 64 — Arroio do Meio 88 — Lajeado 97 — Montenegro 182 — São Leopoldo 224 — Esteio 235 — Canoas 242	256	—	—	—
CAMPO BOM a					
Novo Hamburgo, RS 19	—	10	Hamburgo Velho 7	10	—
Dois Irmãos, RS 19 — BR 2	Novo Hamburgo 10	27	—	—	—
Sapiranga, RS 19	—	9	—	9	—
PÔRTO ALEGRE					
RS 19 — BR 2	Novo Hamburgo 10 — São Leopoldo 18 — Esteio 29 — Canoas 36	50	Novo Hamburgo 10 — São Leopoldo 20 — Esteio 33 — Canoas 39	53	—
CANDELÁRIA a					
Cachoeira do Sul, RS 10 — 11	—	63	—	—	—
Sobradinho, RS 3 — 76	Botucaraí 16 — Cêrro Branco 31	75	—	—	—
Vera Cruz, RS 3	—	32	—	—	—
Santa Cruz do Sul, RS 3	Vera Cruz 32	41	—	—	—
Rio Pardo, RS 10 — 75 .	—	74	—	—	—

ITINERÁRIOS, VIAS DE TRANSPORTE E QUILOMETRAGEM ENTRE AS SEDES MUNICIPAIS LIMÍTROFES E ENTRE AS SEDES MUNICIPAIS E A CAPITAL DO ESTADO

1 9 5 9

10.ª ZONA — ENCOSTA INFERIOR DO NORDESTE

MUNICÍPIOS	DISTÂNCIA EM KM POR VIA				
	RODOVIÁRIA		FERROVIÁRIA		Aero-viária
	Localidades Intermediárias	Total	Localidades Intermediárias	Total	
PÔRTO ALEGRE					
RS 10 — 75 — 7 — BR 37 — 2	Rio Pardo 74 — Guaíba 208	223	—	—	—
CANELA a					
São Francisco de Paula, RS 23	Eletra 19	42	—	—	—
Três Coroas, RS 23 — 2	Eletra 19 — São Francisco de Paula 42 — Rodeio Bonito 61	66	Gramado 8	40	—
	por Estrada Municipal	37	—	—	—
Gramado, RS 23	—	6	—	8	—
PÔRTO ALEGRE					
RS 23 — BR 2	Gramado 6 — Nova Petrópolis 40 — Novo Hamburgo 94 — São Leopoldo 102 — Esteio 113 — Canoas 120	134	Gramado 8 — Três Coroas 40 — Taquara 57 — Sapiranga 83 — Campo Bom 92 — Novo Hamburgo 102 — São Leopoldo 112 — Esteio 125 — Canoas 131	145	—
DOIS IRMÃOS a					
Nova Petrópolis, BR 2	Morro Reuter 4	38	—	—	—
Gramado, BR 2 — RS 23	Morro Reuter 4 — Nova Petrópolis 38	72	—	—	—
Taquara, BR 2 — RS 23 — 2	Morro Reuter 4 — Nova Petrópolis 38 — Gramado 72 — Canela 78 — Eletra 97 — São Francisco de Paula 120 — Três Coroas 144	160	—	—	—
Sapiranga, BR 2 — RS 19	Novo Hamburgo 17 — Campo Bom 27	36	—	—	—
	por Estrada Municipal	24	—	—	—
Campo Bom, BR 2 — RS 19	Novo Hamburgo 17	27	—	—	—
Novo Hamburgo, BR 2	—	17	—	—	—
Estância Velha, BR 2 — EM	—	19	—	—	—
PÔRTO ALEGRE					
BR 2	São Leopoldo 24 — Esteio 35 — Canoas 42	56	—	—	—
ENCANTADO a					
Arroio do Meio, RS 11	—	24	—	—	—
Muçum, RS 11	—	11	—	—	—
Roca Sales, RS 11 — 5 — 39	Muçum 11	31	—	—	—
	por Estrada Municipal	8	—	—	—
Guaporé, RS 11 — 95 — 27	Muçum 11 — V. Corrêa 25 — Dois Lajeados 42	62	—	—	—

ITINERÁRIOS, VIAS DE TRANSPORTE E QUILOMETRAGEM ENTRE AS SEDES MUNICIPAIS LIMÍTROFES E ENTRE AS SEDES MUNICIPAIS E A CAPITAL DO ESTADO

1959

10.ª ZONA — ENCOSTA INFERIOR DO NORDESTE

MUNICÍPIOS	DISTANCIA EM KM POR VIA				
	RODOVIARIA		FERROVIARIA		Aero-viária
	Localidades Intermediárias	Total	Localidades Intermediárias	Total	
Arvorezinha, RS 31	Ricardo 25 — Ilópolis 54 ..	64	—	—	—
Soledade, RS 31	Ricardo 25 — Ilópolis 54 — Arvorezinha 64	107	—	—	—
PÔRTO ALEGRE RS 11 — 38 — 3 — 5 — 4 — BR 2	Arroio do Meio 24 — Lajeado 33 — Montenegro 118 — São Leopoldo 160 — Esteio 171 — Canoas 178	192	—	—	—
ESTÂNCIA VELHA a Dois Irmãos, EM — BR 2	—	19	—	—	—
Novo Hamburgo, EM — BR 2	—	4	—	—	—
São Leopoldo, EM — BR 2	Novo Hamburgo 4	12	—	—	—
São Sebastião do Caí, EM — BR 2 — RS 4	Novo Hamburgo 4 — Portão 15	40	—	—	—
Nova Petrópolis, EM — BR 2	Dois Irmãos 19 — Morro Reuter 23	57	—	—	—
PÔRTO ALEGRE EM — BR 2	Novo Hamburgo 4 — São Leopoldo 12 — Esteio 23 — Canoas 30	44	—	—	
ESTRÊLA a Arroio do Meio — Balsa — RS 38	Lajeado 5	14	—	—	—
Garibaldi, RS 39 — 25 ..	Côrvo 17 — Arroio da Seca 28	61	—	—	—
Lajeado, Balsa — RS 38	—	5	—	—	—
Roca Sales, RS 39	Côrco 17	31	—	—	—
Bom Retiro do Sul, RS 39	—	17	—	—	—
Taquari, RS 39	Bom Retiro do Sul 17	54	—	—	—
Montenegro, RS 39 — 3	Bom Retiro do Sul 17	87	—	—	—
PÔRTO ALEGRE RS 39 — 3 — 5 — 4 — BR 2	Bom Retiro do Sul 17 — Montenegro 87 — São Leopoldo 129 — Esteio 140 — Canoas 147	161	—	—	—
FELIZ a São Sebastião do Caí, RS 104	—	24	—	—	—
Montenegro, RS 104 — 4 — 5	São Sebastião do Caí 24 ...	62	—	—	—
Farroupilha, RS 104	Nova Milano 28	34	—	—	—
Caxias do Sul, RS 104 — 25	Nova Milano 28 — Farroupilha 34 — Forqueta 42.	56	—	—	—

ITINERÁRIOS, VIAS DE TRANSPORTE E QUILOMETRAGEM ENTRE AS SEDES MUNICIPAIS LIMÍTROFES E ENTRE AS SEDES MUNICIPAIS E A CAPITAL DO ESTADO

1 9 5 9

10.ª ZONA — ENCOSTA INFERIOR DO NORDESTE

MUNICIPIOS	DISTANCIA EM KM POR VIA				
	RODOVIARIA		FERROVIÁRIA		Aero-viária
	Localidades Intermediárias	Total	Localidades Intermediárias	Total	
Nova Petrópolis, RS 104 — 25 — BR 2	Nova Milano 28 — Farroupilha 34 — Forqueta 42 — Caxias do Sul 56 — Galópolis 66	87	—	—	—
	por Estrada Municipal ...	24	—	—	—
PÔRTO ALEGRE RS 104 — 4 — BR 2 ...	São Sebastião do Caí 24 — São Leopoldo 58 — Esteio 69 — Canoas 76	90	—	—	—
GRAMADO a Canela, RS 23	—	6	—	8	—
São Francisco de Paula, RS 23	Canela 6 — Eletra 25	48	—	—	—
Três Coroas, RS 23 — 2	Canela 6 — Eletra 25 — São Francisco de Paula 48 ..	72	—	32	—
	por Estrada Municipal ...	31	—	—	—
Taquara, RS 23 — 2	Canela 6 — Eletra 25 — São Francisco de Paula 48 — Três Coroas 72	88	Três Coroas 32 — Igrejinha 39	49	—
Nova Petrópolis, RS 23 .	—	34	—	—	—
Caxias do Sul, RS 23 — BR 2	Nova Petrópolis 34 — Galópolis 55	65	—	—	—
Dois Irmãos, RS 23 — — BR 2	Nova Petrópolis 34 — Morro Reuter 68	72	—	—	—
PÔRTO ALEGRE RS 23 — BR 2	Nova Petrópolis 34 — Novo Hamburgo 88 — São Leopoldo 96 — Esteio 107 — Canoas 114	128	Três Coroas 32 — Taquara 49 — Sapiranga 75 — Campo Bom 84 — Novo Hamburgo 94 — São Leopoldo 104 — Esteio 117 — Canoas 123	137	—
LAJEADO a Arroio do Meio, RS 38 .	—	9	—	—	—
Soledade, RS 38 — 11 — 31	Arroio do Meio 9 — Encantado 33 — Ricardo 58 — Ilópolis 87 — Arvorezinha 97	140	—	—	—
	por Estrada Municipal ...	117	—	—	—
Bom Retiro do Sul, RS 38 — Balsa — RS 39 .	Estrêla 5	22	—	—	—
Estrêla, RS 38 — Balsa .	—	5	—	—	—
Venâncio Aires, RS 38 — 41	Cruzeiro do Sul 7 — Mariante 31	59	—	—	—
Santa Cruz do Sul, RS 38 — 41 — 11	Cruzeiro do Sul 7 — Mariante 31 — Venâncio Aires 59	91	—	—	—

ITINERÁRIOS, VIAS DE TRANSPORTE E QUILOMETRAGEM ENTRE AS SEDES MUNICIPAIS LIMÍTROFES E ENTRE AS SEDES MUNICIPAIS E A CAPITAL DO ESTADO

1959

10.ª ZONA — ENCOSTA INFERIOR DO NORDESTE

MUNICÍPIOS	DISTANCIA EM KM POR VIA				
	RODOVIARIA		FERROVIARIA		Aero-viária
	Localidades Intermediárias	Total	Localidades Intermediárias	Total	
PÔRTO ALEGRE					
RS 38 — 3 — 39 — 99 — 5 — 4 — BR 2	Taquari 52 — Montenegro 103 — São Leopoldo 145 — Esteio 156 — Canoas 163	177	—	—	—
MONTENEGRO a					
Triunfo, RS 99 — 109	—	52	—	—	—
São Sebastião do Caí, RS 5 — 4	—	38	—	—	—
	por Estrada Municipal	16	—	—	—
Feliz, RS 5 — 4 — 104	São Sebastião do Caí 38	62	—	—	—
Taquari, RS 99	—	51	—	—	—
Estrêla, RS 3 — 39	Bom Retiro do Sul 70	87	—	—	—
Canoas, RS 5 — 4 — BR 2	Portão 33 — São Leopoldo 42 — Esteio 53	60	Portão 28 — São Leopoldo 43 — Sapucaia 50 — Esteio 56	62	—
Garibaldi, RS 99	São Salvador 36 — Barão 48 — Carlos Barbosa 59	66	Maratá 21 — São Salvador 48 — Barão 61 — Carlos Barbosa 74	81	—
Carlos Barbosa, RS 99	São Salvador 36 — Barão 48	59	Maratá 21 — São Salvador 48 — Barão 61	74	—
PÔRTO ALEGRE					
RS 5 — 4 — BR 2	São Leopoldo 42 — Esteio 53 — Canoas 60	74	São Leopoldo 43 — Esteio 56 — Canoas 62	76	—
NOVA PETRÓPOLIS a					
Gramado, RS 23	—	34	—	—	—
Caxias do Sul, BR 2	Galópolis 21	31	—	—	—
Estância Velha, BR 2 — EM	Morro Reuter 34 — Dois Irmãos 38	57	—	—	—
Dois Irmãos, BR 2	Morro Reuter 34	38	—	—	—
São Sebastião do Caí, BR 2 — RS 4	Morro Reuter 34 — Dois Irmãos 38 — Novo Hamburgo 54 — Portão 65	90	—	—	—
	por Estrada Municipal	48	—	—	—
Feliz, BR 2 — RS 25 — 104	Galópolis 21 — Caxias do Sul 31 — Forqueta 45 — Farroupilha 53 — Nova Milano 59	87	—	—	—
	por Estrada Municipal	24	—	—	—
PÔRTO ALEGRE					
BR 2	Novo Hamburgo 54 — São Leopoldo 62 — Esteio 73 — Canoas 80	94	—	—	—
NOVO HAMBURGO a					
Campo Bom, RS 19	—	10	Hamburgo Velho 3	10	—
Sapiranga, RS 19	Campo Bom 10	19	Hamburgo Velho 3 — Campo Bom 10	19	—

ITINERÁRIOS, VIAS DE TRANSPORTE E QUILOMETRAGEM ENTRE AS SEDES MUNICIPAIS LIMÍTROFES E ENTRE AS SEDES MUNICIPAIS E A CAPITAL DO ESTADO

1 9 5 9

10.ª ZONA — ENCOSTA INFERIOR DO NORDESTE

MUNICÍPIOS	DISTÂNCIA EM KM POR VIA				
	RODOVIÁRIA		FERROVIÁRIA		Aero-viária
	Localidades Intermediárias	Total	Localidades Intermediárias	Total	
São Leopoldo, BR 2	—	8	—	10	—
Estância Velha, BR 2 — EM	—	4	—	—	—
Gravataí, BR 2 — RS 2 — 17	São Leopoldo 8 — Esteio 19 — Canoas 26 — Pôrto Alegre 40 — Cachoeirinha 56 — Vista Alegre 62 ...	70	—	—	—
Taquara, BR 2 — RS 2	São Leopoldo 8 — Esteio 19 — Canoas 26 — Pôrto Alegre 40 — Cachoeirinha 56 — Vista Aelgre 62 .. Morungava 80	112	Hamburgo Velho 3 — Campo Bom 10 — Sapiranga 19 — Ararica 27 — Campo Vicente 31 — Parobé 40	45	—
	por Estrada Municipal ...	48	—	—	—
Dois Irmãos, BR 2	—	17	—	—	—
PÔRTO ALEGRE					
BR 2	São Leopoldo 8 — Esteio 19 — Canoas 26	40	São Leopoldo 10 — Esteio 23 — Canoas 29	43	—
ROCA SALES a					
Muçum, RS 39 — 5	—	20	—	—	—
Encantado, RS 39 — 5 — 11	Muçum 20	31	—	—	—
	por Estrada Municipal ...	8	—	—	—
Arroio do Meio, RS 39 — 5 — 11	Muçum 20 — Encantado 31	55	—	—	—
Garibaldi, RS 39 — 25 .	Côrvo 14 — Arroio da Sêca 25	58	—	—	—
Bento Gonçalves, RS 39 — 25 — 99	Côrvo 14 — Arroio da Sêca 25 — Garibaldi 58 ...	72	—	—	—
Estrêla, RS 39	Côrvo 14	31	—	—	—
PÔRTO ALEGRE					
RS 5 — 4 — BR 2	Estrêla 31 — Bom Retiro do Sul 48 — Montenegro 121 — São Leopoldo 160 — Esteio 171 — Canoas 178	192	—	—	—
ROLANTE a					
Taquara, RS 19	—	25	—	—	—
São Francisco de Paula, RS 19 — 2	Taquara 25 — Três Coroas 41	65	—	—	—
Osório, RS 19 — BR 59	Riozinho 15 — Barra do Ouro 48 — Maquiné 66	102	—	—	—
	por Estrada Municipal ...	60	—	—	—
Santo Antônio da Patrulha, RS 19 — BR 59 — RS 17	Riozinho 15 — Barra do Ouro 48 — Maquiné 66 — Osório 102	132	—	—	—
	por Estrada Municipal ...	30	—	—	—
PÔRTO ALEGRE					
RS 19 — 2	Taquara 25	97	—	—	—

ITINERÁRIOS, VIAS DE TRANSPORTE E QUILOMETRAGEM ENTRE AS SEDES MUNICIPAIS LIMÍTROFES E ENTRE AS SEDES MUNICIPAIS E A CAPITAL DO ESTADO

1 9 5 9

10.ª ZONA — ENCOSTA INFERIOR DO NORDESTE

MUNICÍPIOS	DISTÂNCIA EM KM POR VIA				
	RODOVIÁRIA		FERROVIÁRIA		Aero-viária
	Localidades Intermediárias	Total	Localidades Intermediárias	Total	
SANTA CRUZ DO SUL a					
Soledade, RS 7	Rio Pardinho 16 — Sinimbú 28 — Barros Cassal 96	135	—	—	—
Venâncio Aires, RS 11	—	32	—	—	—
Lajeado, RS 11 — 41 — 38	Venâncio Aires 32 — Mariante 60 — Cruzeiro do-Sul 84	91	—	—	—
Rio Pardo, RS 7	Rincão Del Rei 22	36	Rincão Del Rei 23	35	—
Vera Cruz, RS 3	—	9	—	—	—
Candelária, RS 3	Vera Cruz 9	41	—	—	—
Sobradinho, RS 3 — 76	Vera Cruz 9 — Candelária 41 — Botucaraí 57 — Cêrro Branco 72	117	—	—	—
PÔRTO ALEGRE					
RS 7 — BR 37 — 2	Rio Pardo 36	185	Rio Pardo 35 — General Câmara 115	196	—
SANTO ANTÔNIO DA PATRULHA a					
Osório, RS 17	—	30	—	—	—
Rolante, RS 17 — BR 59 — RS 19	Osório 30 — Maquiné 66 — Barra do Ouro 84 — Riozinho 117	132	—	—	—
	por Estrada Municipal	30	—	—	—
Gravataí, RS 17	Miraguaia 15 — Glorinha 25	50	—	—	—
Taquara, RS 17 — 2	Miraguaia 15 — Glorinha 25 — Gravataí 50 — Vista Alegre 58 — Morungava 76	108	—	—	—
	por Estrada Municipal	44	—	—	—
Viamão, RS 17 — 2 — 1	Miraguaia 15 — Glorinha 25 — Gravataí 50 — Vista Alegre 58 — Cachoeirinha 64 — Pôrto Alegre 80	103	—	—	—
PÔRTO ALEGRE					
RS 17 — 2	Gravataí 50	80	—	—	—
SÃO LEOPOLDO a					
São Sebastião do Caí, — RS 4	Portão 9	34	—	—	—
Esteio, BR 2	—	11	Sapucaia 7	13	—
Canoas, BR 2	Esteio 11	18	Sapucaia 7 — Esteio 13	19	—
Novo Hamburgo, BR 2	—	8	—	10	—
Estância Velha, BR 2 — EM	Novo Hamburgo 8	12	—	—	—
PÔRTO ALEGRE					
BR 2	Esteio 11 — Canoas 18	32	Esteio 13 — Canoas 19	33	—
SÃO SEBASTIÃO DO CAÍ a					
Feliz, RS 104	—	24	—	—	—

ITINERÁRIOS, VIAS DE TRANSPORTE E QUILOMETRAGEM ENTRE AS SEDES MUNICIPAIS LIMÍTROFES E ENTRE AS SEDES MUNICIPAIS E A CAPITAL DO ESTADO

1959

10.ª ZONA — ENCOSTA INFERIOR DO NORDESTE

MUNICÍPIOS	DISTANCIA EM KM POR VIA				
	RODOVIARIA		FERROVIARIA		Aeroviária
	Localidades Intermediárias	Total	Localidades Intermediárias	Total	
Nova Petrópolis, RS 4 — BR 2	Portão 25 — Novo Hamburgo 36 — Dois Irmãos 52 — Morro Reuter 56	90	—	—	—
	por Estrada Municipal	48	—	—	—
São Leopoldo, RS 4	Portão 25	34	—	—	—
Canoas, RS 4 — BR 2	Portão 25 — São Leopoldo 34 — Esteio 45	52	—	—	—
	por Estrada Municipal	16	—	—	—
Montenegro, RS 4 — 5	—	38	—	—	—
Estância Velha, RS 4 — BR 2 — EM	Portão 25 — Novo Hamburgo 36	40	—	—	—
PÔRTO ALEGRE					
RS 4 — BR 2	São Leopoldo 34 — Esteio 45 — Canoas 52	66	—	—	—
SAPIRANGA a					
Campo Bom, RS 19	—	9	—	9	—
Novo Hamburgo, RS 19	Campo Bom 9	19	Campo Bom 9 — Hamburgo Velho 16	19	—
Dois Irmãos, RS 19 — BR 2	Campo Bom 9 — Novo Hamburgo 19	36	—	—	—
	por Estrada Municipal	24	—	—	—
Taquara, RS 19 — BR 2	Campo Bom 9 — Novo Hamburgo 19 — São Leopoldo 27 — Esteio 38 — Canoas 45 — Pôrto Alegre 59 — Cachoeirinha 75 — Vista Alegre 81 — Morungava 99	131	Ararica 8 — Campo Vicente 12 — Parobé 21	26	—
	por Estrada Municipal	29	—	—	—
PÔRTO ALEGRE					
RS 19 — BR 2	Campo Bom 9 — Novo Hamburgo 19 — São Leopoldo 27 — Esteio 38 — Canoas 45	59	Campo Bom 9 — Novo Hamburgo 19 — São Leopoldo 29 — Esteio 42 — Canoas 48	62	—
SOBRADINHO a					
Agudo, EM	Ibarama 12	66	—	—	—
Cachoeira do Sul, RS 76	Cêrro Branco 45	102	—	—	—
Candelária, RS 76 — 3	Cêrro Branco 45 — Botucaraí 60	76	—	—	—
Santa Cruz do Sul, RS 76 — 3	Cêrro Branco 45 — Botucaraí 60 — Candelária 76 — Vera Cruz 108	117	—	—	—
Julio de Castilhos, RS 76 — 3 — BR 14	Cêrro Branco 45 — Camobi 134 — Santa Maria 146	209	—	—	—
	por Estrada Municipal	76	—	—	—
Soledade, RS 76 — 3 — 7	Cêrro Branco, 45 — Botucaraí 60 — Candelária 76 — Vera Cruz 108 — Santa Cruz do Sul 117 — Rio				

ITINERÁRIOS, VIAS DE TRANSPORTE E QUILOMETRAGEM ENTRE AS SEDES MUNICIPAIS LIMÍTROFES E ENTRE AS SEDES MUNICIPAIS E A CAPITAL DO ESTADO

1959

10.ª ZONA — ENCOSTA INFERIOR DO NORDESTE

MUNICIPIOS	DISTANCIA EM KM POR VIA				
	RODOVIARIA		FERROVIARIA		Aeroviária
	Localidades Intermediárias	Total	Localidades Intermediárias	Total	
	Pardinho 133 — Sinimbú 145 — Barros Cassal 213	252	—	—	—
	por Estrada Municipal ...	128	—	—	—
Espumoso, RS 76 — 3 — 7 — 44	Cêrro Branco 45 — Botucaraí 60 — Candelária 76 — Vera Cruz 108 — Santa Cruz do Sul 117 — Rio Pardinho 133 — Sinimbú 145 — Barros Cassal 213 — Soledade 252	296	—	—	—
	por Estrada Municipal ...	138	—	—	—
PÔRTO ALEGRE RS 76 — 10 — 11 — 75 — 7 — BR 37 — 2 ..	Candelária 76 — Rio Pardo 150	299	—	—	—
TAQUARA a Dois Irmãos, RS 2 — 23 — BR 2	Três Coroas 16 — São Francisco de Paula 40 — Eletra 63 — Canela 82 — Gramado 88 — Nova Petrópolis 122 — Morro Reuter 156	160	—	—	—
	—	25	—	—	—
Rolante, RS 19	—	16	Igrejinha 10	17	—
Três Coroas, RS 2					
São Francisco de Paula, RS 2	Três Coroas 16	40	—	—	—
Gramado, RS 2 — 23 ..	Três Coroas 16 — São Francisco de Paula 40 — Eletra 63 — Canela 82	88	Igrejinha 10 — Três Coroas 17	49	—
Gravataí, RS 2 — 17 ...	Morungava 32 — Vista Alegre 50	58	—	—	—
Santo Antonio da Patrulha, RS 2 — 17	Morungava 32 — Vista Alegre 50 — Gravataí 58 — Glorinha 83 — Miraguaia 93	108	—	—	—
	por Estrada Municipal ...	44	—	—	—
Novo Hamburgo, RS 2 — BR 2	Morungava 32 — Vista Alegre 50 — Cachoeirinha 56 — Pôrto Alegre 72 — Canoas 86 — Esteio 93 — São Leopoldo 104	112	Parobé 5 — Campo Vicente 14 — Araríca 18 — Sapiranga 26 — Campo Bom 35 — Hamburgo Velho 42	45	—
	por Estrada Municipal ..	48	—	—	—
Sapiranga, RS 2 — BR 2 — RS 19	Morungava 32 — Vista Alegre 50 — Cachoeirinha 56 — Pôrto Alegre 72 — Canoas 86 — Esteio 93 — São Leopoldo 104 — Novo Hamburgo 112 — Campo Bom 122	131	Parobé 5 — Campo Vicente 14 — Araríca 18	26	—
	por Estrada Municipal ...	29	—	—	—

ITINERÁRIOS, VIAS DE TRANSPORTE E QUILOMETRAGEM ENTRE AS SEDES MUNICIPAIS LIMÍTROFES E ENTRE AS SEDES MUNICIPAIS E A CAPITAL DO ESTADO

1 9 5 9

10.ª ZONA — ENCOSTA INFERIOR DO NORDESTE

MUNICÍPIOS	DISTÂNCIA EM KM POR VIA				
	RODOVIÁRIA		FERROVIÁRIA		Aero-viária
	Localidades Intermediárias	Total	Localidades Intermediárias	Total	
PÔRTO ALEGRE					
RS 2	—	72	Sapiranga 26 — Campo Bom 35 — Novo Hamburgo 45 — São Leopoldo 55 — Esteio 68 — Canoas 74	88	—
TRÊS COROAS a					
Taquara, RS 2	—	16	Igrejinha 7	17	—
São Francisco de Paula, RS 2	—	24	—	—	—
Canela, RS 2 — 23	São Francisco de Paula 24 — Eletra 47	66	Gramado 32	40	—
	por Estrada Municipal ...	37	—	—	—
Gramado, RS 2 — 23 ...	São Francisco de Paula 24 — Eletra 47 — Canela 66	72	—	32	—
	por Estrada Municipal ...	31	—	—	—
PÔRTO ALEGRE					
RS 2	Taquara 16	88	Taquara 17 — Sapiranga 43 — Campo Bom 52 — Novo Hamburgo 62 — São Leopoldo 72 — Esteio 85 — Canoas 91	105	—
VENÂNCIO AIRES a					
Santa Cruz do Sul, RS 11		32	—	—	—
Rio Pardo, RS 11 — 7 ..	Santa Cruz do Sul 32 — Rincão Del Rei 54	68	—	—	—
Lajeado, RS 41 — 38 ..	Mariante 28 — Cruzeiro do Sul 52	59	—	—	—
Bom Retiro do Sul, RS 41 — 3 — 39	Mariante 28	58	—	—	—
General Câmara, RS 11 — 3 — 39 — EM	Mariante 28 — Taquari 49 .	66	—	—	—
PÔRTO ALEGRE					
RS 41 — 3 — 39 — 99 — 5 — 4 — BR 2	Montenegro 82 — São Leopoldo 124 — Esteio 153 — Canoas 160	174	—	—	—
VERA CRUZ a					
Candelária, RS 3	—	32	—	—	—
Santa Cruz do Sul, RS 3	—	9	—	—	—
Rio Pardo, RS 3 — 7, ...	Santa Cruz do Sul 9 — Rincão Del Rei 31	45	—	—	—
PÔRTO ALEGRE					
RS 3 — 7 — BR 37 — 2	Santa Cruz do Sul 9 — Rio Pardo 45 — Guaíba 179..	194	—	—	—

10ª ZONA FISIOGRÁFICA
ENCOSTA INFERIOR
DO NORDESTE
CONVENÇÕES
CIDADES
VILAS
RODOVIA FEDERAL
RODOVIA ESTADUAL
RODOVIA MUNICIPAL
FERROVIA
LIMITE DE MUNICÍPIO
N
ARVOREZINHA
SOBRADINHO
CANDELÁRIA
VERA CRUZ
Sta CRUZ do SUL
VENÂNCIO AIRES
ENCANTADO
ROCA SALES
ARROIO do MEIO
AJEADO
ESTRÊLA
N. PETRÓPOLIS
FÉLIZ
S. SEB. do CAI
MONTENEGRO
GEN CÂMARA
E. VELHA
N. HAMBURGO
DOIS IRMÃOS
SAPIRANGA
CAMPO BOM
CANELA
GRAMADO
TRÊS COROAS
TAQUARA
ROLANTE
SÃO LEOPOLDO
ESTÊIO
CANOAS
PÔRTO ALEGRE
Sto ANTÔNIO da PATRULHA
CAMPOMAR - D E E - 1961

ITINERÁRIOS, VIAS DE TRANSPORTE E QUILOMETRAGEM ENTRE AS SEDES MUNICIPAIS LIMÍTROFES E ENTRE AS SEDES MUNICIPAIS E A CAPITAL DO ESTADO

1 9 5 9

11.ª ZONA — ENCOSTA SUPERIOR DO NORDESTE

MUNICIPIOS	DISTANCIA EM KM POR VIA				
	RODOVIARIA		FERROVIARIA		Aero-viária
	Localidades Intermediárias	Total	Localidades Intermediárias	Total	
ANTONIO PRADO a					
Vacaria, RS 4 — BR 2 .	Ipê 6	68	—	—	—
Flores da Cunha, RS 28	—	36	—	—	—
Caxias do Sul, RS 28 ..	Flôres da Cunha 36	54	—	—	—
Farroupilha, RS 4	Nova Roma 28 — Jansen 60	75	—	—	—
Bento Gonçalves, RS 4 — 27	Nova Roma 28 — Jansen 60	93	—	—	—
Veranópolis, RS 4 — 27 — 99	Nova Roma 28 — Jansen 60 — Bento Gonçalves 93 ..	134	—	—	—
Nova Prata, RS 4 — 27 — 99	Nova Roma 28 — Jansen 60 — Bento Gonçalves 93 — Veranópolis 134 — Flôres 144	156	—	—	—
PÔRTO ALEGRE					
RS 28 — BR 2	Flôres da Cunha 36 — Caxias do Sul 54 — Nova Petrópolis 85 — Novo Hamburgo 139 — São Leopoldo 147 — Esteio 158 — Canoas 165	179	—	—	—
BENTO GONÇALVES a					
Guaporé, RS 27	Farias Lemos 14 — Dois Lajeados 52	72	—	—	—
Veranópolis, RS 99	—	41	—	—	—
Antonio Prado, RS 27 — 4	Jansen 33 — Nova Roma 65	93	—	—	—
Farroupilha, RS 27 — 4	—	27	Garibaldi 14 — Carlos Barbosa 21 — Caruara 36	45	—
Garibaldi, RS 99	—	14	—	14	—
Muçum, RS 27 — 95 — 11	Farias Lemos 14 — Dois Lajeados 52 — V. Corrêa 69	83	—	—	—
Roca Sales, RS 99 — 25 — 39	Garibaldi 14 — Arroio da Sêca 47 — Côrvo 58	72	—	—	—
PÔRTO ALEGRE					
RS 27 — 4 — 104 — 4 — BR 2	Farroupilha 27 — Feliz 61 — São Sebastião do Caí 85 — São Leopoldo 119 — Esteio 130 — Canoas 137	151	Garibaldi 14 — Montenegro 95 — São Leopoldo 138 — Esteio 151 — Canoas 157	171	—
CARLOS BARBOSA a					
Garibaldi, RS 99	—	7	—	7	—
Farroupilha, RS 99 — 25	Garibaldi 7 — Caruara 23.	32	Caruara 15	24	—
Montenegro, RS 99	Barão 11 — São Salvador 23	59	Barão 13 — São Salvador 26 — Maratá 53	74	—

ITINERÁRIOS, VIAS DE TRANSPORTE E QUILOMETRAGEM ENTRE AS SEDES MUNICIPAIS LIMÍTROFES E ENTRE AS SEDES MUNICIPAIS E A CAPITAL DO ESTADO

1 9 5 9

11.ª ZONA — ENCOSTA SUPERIOR DO NORDESTE

MUNICÍPIOS	DISTANCIA EM KM POR VIA				
	RODOVIARIA		FERROVIARIA		Aeroviária
	Localidades Intermediárias	Total	Localidades Intermediárias	Total	
PÔRTO ALEGRE					
RS 99 — 5 — 4 — BR 2	Montenegro 59 — São Leopoldo 101 — Esteio 112 — Canoas 119	133	Montenegro 74 — São Leopoldo 117 — Esteio 130 — Canoas 136	150	—
CASCA a					
Marau, RS 45	Maria 20	32	—	—	—
Passo Fundo, RS 45 — 5	Maria 20 — Marau 32	65	—	—	—
Nova Prata, RS 45	Paraí 13 — Nova Araçá 29 — Nova Bassano 38	51	—	—	—
Guaporé, RS 27	Evangelista 13 — Serafina Corrêa 23	42	—	—	—
PÔRTO ALEGRE					
RS 27 — 4 — 104 — 4 BR 2	Guaporé 42 — Bento Gonçalves 114 — Farroupilha 141 — Feliz 175 — São Sebastião do Caí 199 — São Leopoldo 233 — Esteio 244 — Canoas 251	265	—	—	—
CAXIAS DO SUL a					
Farroupilha, RS 25	Forqueta 14	22	Forqueta 14	20	—
Feliz, RS 25 — 104	Forqueta 14 — Farroupilha 22 — Nova Milano 28	56	—	—	—
Flores da Cunha, RS 28	—	18	—	—	—
Antonio Prado, RS 28	Flôres da Cunha 18	54	—	—	—
Nova Petrópolis, BR 2	Galópolis 10	31	—	—	—
Gramado, BR 2 — RS 23	Galópolis 10 — Nova Petrópolis 31	65	—	—	—
São Francisco de Paula, BR 2 — RS 23	Galópolis 10 — Nova Petrópolis 31 — Gramado 65 — Canela 71 — Eletra 90	113	—	—	—
Vacaria, BR 2	São Marcos 34	108	—	—	—
PÔRTO ALEGRE					
BR 2	Nova Petrópolis 31 — Novo Hamburgo 85 — São Leopoldo 93 — Esteio 104 — Canoas 111	125	Farroupilha 20 — Montenegro 118 — São Leopoldo 161 — Esteio 174 — Canoas 180	194	93
FARROUPILHA a					
Bento Gonçalves, RS 4 — 27	—	27	Caruara 9 — Carlos Barbosa 24 — Garibaldi 31	45	—
Garibaldi, RS 25	Caruara 9	25	Caruara 9 — Carlos Barbosa 24	31	—
Carlos Barbosa, RS 25 — 99	Caruara 9 — Garibaldi 25	32	Caruara 9	24	—
Feliz, RS 104	Nova Milano 6	34	—	—	—

ITINERÁRIOS, VIAS DE TRANSPORTE E QUILOMETRAGEM ENTRE AS SEDES MUNICIPAIS LIMÍTROFES E ENTRE AS SEDES MUNICIPAIS E A CAPITAL DO ESTADO

1 9 5 9

11.ª ZONA — ENCOSTA SUPERIOR DO NORDESTE

MUNICIPIOS	DISTANCIA EM KM POR VIA				
	RODOVIARIA		FERROVIARIA		Aeroviária
	Localidades Intermediárias	Total	Localidades Intermediárias	Total	
Caxias do Sul, RS 25 ..	Forqueta 8	22	Forqueta 6	20	—
Flôres da Cunha, RS . 25 — 28	Forqueta 8 — Caxias do Sul 22	40	—	—	—
Antônio Prado, RS 4 ..	Jansen 15 — Nova Roma 47	75	—	—	—
PÔRTO ALEGRE RS 104 — 4 — BR 2 ...	Feliz 34 — São Sebastião do Caí 58 — São Leopoldo 98 — Esteio 103 — Canoas 110	124	Carlos Barbosa 24 — Montenegro 98 — São Leopoldo 141 — Esteio 154 — Canoas 160	174	—
FLÔRES DA CUNHA a Antônio Prado, RS 28 ..	—	36	—	—	—
Caxias do Sul, RS 28 ...	—	18	—	—	—
Farroupilha, RS 28 — 25	Caxias do Sul 18 — Forqueta 32	40	—	—	—
PÔRTO ALEGRE RS 28 — BR 2	Caxias do Sul 18 — Nova Petrópolis 49 — Novo Hamburgo 103 — São Leopoldo 111 — Esteio 122 — Canoas 129	143	—	—	—
GARIBALDI a Estrêla, RS 25 — 39 ...	Arroio da Sêca 33 — Côrvo 44	61	—	—	—
Bento Gonçalves, RS 99.	—	14	—	14	—
Farroupilha, RS 25	Caruara 16	25	Carlos Barbosa 7 — Caruara 22	31	—
Montenegro, RS 99	Carlos Barbosa 7 — Barão 18 — São Salvador 30 ...	66	Carlos Barbosa 7 — Barão 20 — São Salvador 33 — Maratá 60	81	—
Roca Sales, RS 25 — 39	Arroio da Sêca 33 — Côrvo 44	58	—	—	—
Carlos Barbosa, RS 99 ..	—	7	—	7	—
PÔRTO ALEGRE RS 99-5-4 — BR 2	Carlos Barbosa 7 — Montenegro 66 — São Leopoldo 108 — Esteio 119 — Canoas 126	140	Carlos Barbosa 7 — Montenegro 81 — São Leopoldo 124 — Esteio 137 — Canoas 143	157	—
GUAPORE' a Casca, RS 27	Serafina Corrêa 19 — Evangelista 29	42	—	—	—
Bento Gonçalves, RS 27.	Dois Lajeados 20 — Farias Lemos 58	72	—	—	—
Muçum, RS 27 — 95 ...	Dois Lajeados 20 — V. Corrêa 37	51	—	—	—

ITINERÁRIOS, VIAS DE TRANSPORTE E QUILOMETRAGEM ENTRE AS SEDES MUNICIPAIS LIMÍTROFES E ENTRE AS SEDES MUNICIPAIS E A CAPITAL DO ESTADO

1 9 5 9

11.ª ZONA — ENCOSTA SUPERIOR DO NORDESTE

MUNICÍPIOS	DISTANCIA EM KM POR VIA				
	RODOVIARIA		FERROVIARIA		Aero-viária
	Localidades Intermediárias	Total	Localidades Intermediárias	Total	
Encantado, RS 27 — 95 — 11	Dois Lajeados 20 — V. Corrêa 37 — Muçum 51 ...	62	—	—	—
Àrvorezinha, RS 27 — 95 — 11 — 31	Dois Lajeados 20 — V. Corrêa 37 — Muçum 51 — Encantado 62 — Ricardo 87 — Ilópolis 116	126	—	—	—
Soledade, RS 27 — 95 — 11 — 31	Dois Lajeados 20 — V. Corrêa 37 — Muçum 51 — Encantado 62 — Ricardo 87 — Ilópolis 116 — Àrvorezinha 126	169	—	—	—
	por Estrada Municipal ...	87	—	—	—
Marau, RS 27 — 45	Serafina Corrêa 19 — Evangelista 29 — Casca 42 — Maria 64	74	—	—	—
Nova Prata, RS 27 — 45	Serafina Corrêa 19 — Evangelista 29 — Casca 42 — Paraí 55 — Nova Araçá 71 — Nova Bassano 80..	93	—	—	—
Veranópolis, RS 27 — 99	Dois Lajeados 20 — Faria Lemos 58 — Bento Gonçalves 72	113	—	—	—
	por Estrada Municipal ...	67	—	—	—
PÔRTO ALEGRE RS 27 — 4 — 104 — 4 — BR 2	Bento Gonçalves 72 — Farroupilha 99 — Feliz 133 — São Sebastião do Caí 157 — São Leopoldo 191 — Esteio 202 — Canoas 209	223	—	—	—
MUÇUM a Encantado, RS 11	—	11	—	—	—
Roca Sales, RS 5 — 39	—	20	—	—	—
Guaporé, RS 95 — 27	V. Corrêa 14 — Dois Lajeados 31	51	—	—	—
Bento Gonçalves, RS 11 — 95 — 27	V. Corrêa 14 — Dois Lajeados 31 — Farias Lemos 69	83	—	—	—
PÔRTO ALEGRE RS 11 — 38 — 3 — 39 — 99 — 5 — 4 — BR 2	Encantado 11 — Arroio do Meio 35 — Lajeado 44 — Taquari 96 — Montenegro 147 — São Leopoldo 189 — Esteio 200 — Canoas 207	221	—	—	—

ITINERÁRIOS, VIAS DE TRANSPORTE E QUILOMETRAGEM ENTRE AS SEDES MUNICIPAIS LIMÍTROFES E ENTRE AS SEDES MUNICIPAIS E A CAPITAL DO ESTADO

1 9 5 9

11.ª ZONA — ENCOSTA SUPERIOR DO NORDESTE

MUNICÍPIOS	DISTANCIA EM KM POR VIA				
	RODOVIARIA		FERROVIARIA		Aero-viária
	Localidades Intermediárias	Total	Localidades Intermediárias	Total	
NOVA PRATA a					
Lagoa Vermelha, RS 99 — BR 43	André da Rocha 21	78	—	—	—
Vacaria, RS 99 — BR 43	André da Rocha 21	130	—	—	—
Passo Fundo, RS 45 — 5	Nova Bassano 13 — Nova Araçá 22 — Paraí 38 — Casca 51 — Maria 71 — Marau 83	116	—	—	—
Veranópolis, RS 99	Flôres 9	22	—	—	—
Antônio Prado, RS 99 — 27 — 4	Flôres 9 — Veranópolis 22 — Bento Gonçalves 63 — Jansen 96 — Nova Roma 128	156	—	—	—
Casca, RS 45	Nova Bassano 13 — Nova Araçá 22 — Paraí 38	51	—	—	—
Guaporé, RS 45 — 27 ..	Nova Bassano 13 — Nova Araçá 22 — Paraí 38 — Casca 51 — Evangelista 64 — Serafina Corrêa 74	93	—	—	—
PÔRTO ALEGRE					
RS — 99 — 27 — 4 — 104 — 4 — BR 2	Veranópolis 22 — Bento Gonçalves 63 — Farroupilha 90 — Feliz 124 — São Sebastião do Caí 148 — São Leopoldo 182 — Esteio 193 — Canoas 200 ..	214	—	—	—
VERANÓPOLIS a					
Bento Gonçalves, RS 99.	—	41	—	—	—
Antônio Prado, RS 99 — 27 — 4	Bento Gonçalves 41 — Jansen 74 — Nova Roma 106	134	—	—	—
Nova Prata, RS 99	Flôres 13	22	—	—	—
Guaporé, RS 99 — 27 ..	Bento Gonçalves 41 — Faria Lemos 55 — Dois Lajeados 93	113	—	—	—
	por Estrada Municipal ...	67	—	—	—
PÔRTO ALEGRE					
RS — 99 — 27 — 4 — 104 — 4 — BR 2	Bento Gonçalves 41 — Farroupilha 68 — Feliz 102 — São Sebastião do Caí 126 — São Leopoldo 160 — Esteio 171 — Canoas 178	192	—	—	—

OBSERVAÇÃO: BR — Rodovia federal; RS — Rodovia estadual; EM — Rodovia municipal.
FONTE: DAER — Inspetoria Regional de Estatística — Touring Club.

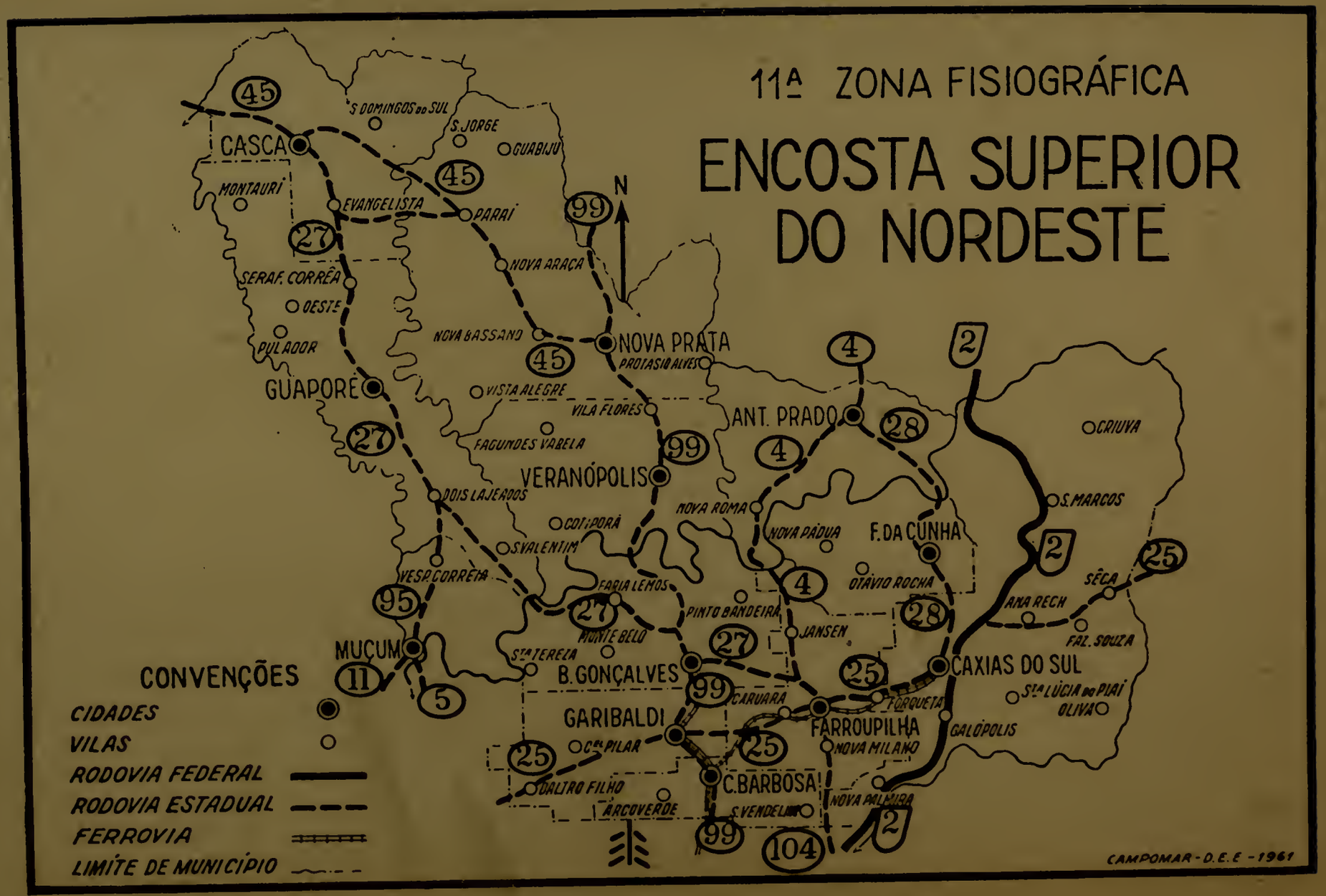
11ª ZONA FISIOGRÁFICA
ENCOSTA SUPERIOR DO NORDESTE
N
CASCA
MONTAURÍ
EVANGELISTA
S. DOMINGOS DO SUL
S. JORGE
GUABIJU
PARAÍ
NOVA ARAÇA
SERAF. CORRÊA
OESTE
PULADOR
GUAPORÉ
NOVA BASSANO
NOVA PRATA
PROTASIO ALVES
VISTA ALEGRE
VILA FLORES
FAGUNDES VARELA
VERANÓPOLIS
DOIS LAJEADOS
COTIPORÃ
S. VALENTIM
VESP. CORRÊIA
MUÇUM
FARIA LEMOS
MONTE BELO
STA TEREZA
B. GONÇALVES
GARIBALDI
CEL PILAR
DALTRO FILHO
ARCOVERDE
C. BARBOSA
S. VENDELINO
NOVA ROMA
PINTO BANDEIRA
ANT. PRADO
NOVA PÁDUA
F. DA CUNHA
OTÁVIO ROCHA
JANSEN
CARUARA
FARROUPILHA
FORQUETA
NOVA MILANO
NOVA PALMIRA
CAXIAS DO SUL
GALÓPOLIS
STA LÚCIA DO PIAÍ
OLIVA
FAZ. SOUZA
ANA RECH
SÊCA
S. MARCOS
CRIUVA
CONVENÇÕES
CIDADES
VILAS
RODOVIA FEDERAL
RODOVIA ESTADUAL
FERROVIA
LIMITE DE MUNICÍPIO
CAMPOMAR - D.E.E - 1961

DIVISÃO ADMINISTRATIVA DO ESTADO E DISTÂNCIA DOS DISTRITOS E POVOADOS À SEDE MUNICIPAL

DISTRITOS E POVOADOS EXISTENTES NO ESTADO POR MUNICÍPIOS

Distância por Rodovia, da respectiva Sede Municipal

1 9 5 9

MUNICÍPIOS	DISTRITOS	Distância da sede KM	POVOADOS	Distância da sede KM
AGUDO	Agudo (sede)	—	—	—
ALEGRETE	Alegrete (sede)	—	—	—
	Passo Novo	30	—	—
ANTÔNIO PRADO	Antônio Prado (sede)..	—	—	—
	Nova Roma	28	Nova Treviso	20
	—	—	Castro Alves	35
	—	—	Santana	15
	—	—	Tiradentes	6
	—	—	São João	12
ARATIBA	Aratiba (sede)	—	—	—
	Barra do Rio Azul	20	Sérvia	24
	—	—	Jubaré	27
	—	—	Vista Alegre	20
	—	—	Dourado	12
	—	—	Três Barras	18
	—	—	Sarandi	4
ARROIO GRANDE	Arroio Grande (sede)..	—	—	—
	Sta. Isabel do Sul	60	Estação Herculano de Freitas	20
	—	—	Estação Mauá	21
	—	—	Estação Airosa Galvão.	25
ARROIO DO MEIO	Arroio do Meio (sede) .	—	—	—
	Nova Bréscia	28	Estefânia	22
	—	—	Coqueiro Baixo	38
	—	—	Coqueiro Alto	33
	Pouso Novo	55	Sto. Inácio da Forqueta.	51
	—	—	Medorema	60
	Travesseiro	20	Três Saltos	26
	—	—	Felipe Essig	23
	—	—	Palmas	10
	—	—	Rui Barbosa	6
	—	—	Forqueta Baixa	7
	—	—	Arroio Grande	9
	—	—	Capitão	17
	—	—	Marinheira	13
ARVOREZINHA	Arvorezinha (sede)	—	Gramadinho	5
	Maurício Cardoso	22	—	—
	Alvorada	33	Gal. Cadorna	42
	—	—	Morangueira	41
BAGÉ	Bagé (sede)	—	Santa Teresa	7
	Hulha Negra	34	Industrial	8
	—	—	Fazenda Cinco Cruzes..	9
	—	—	Fazenda Experimental Fitotécnica da Frontei-ra	30
	—	—	Santo Antônio	33
	Seival	42	Mina e Usina de Candio-ta	55
	Aceguá	61	—	—
	José Otávio	6	São Domingos	10
BARRA DO RIBEIRO	Barra do Ribeiro (sede)	—	Granja Butiá	35
	—	—	Passo da Estância	40

DISTRITOS E POVOADOS EXISTENTES NO ESTADO POR MUNICIPIOS

Distância por Rodovia, da respectiva Sede Municipal

1 9 5 9

MUNICIPIOS	DISTRITOS	Distância da sede KM	POVOADOS	Distância da sede KM
BENTO GONÇALVES	Bento Gonçalves (sede)	—	São Roque	5
	—	—	São Valentim	8
	—	—	Santo Antônio	9
	—	—	Barracão	6
	—	—	Linha Tuiuty	16
	Monte Belo	21	Linha Graciema	24
	—	—	Linha Leopoldina	14
	—	—	Linha Alcantera	24
	—	—	Linha Santa Bárbara	26
	Pinto Bandeira	26	Linha Amadeu	20
	—	—	Linha Brasil	30
	Santa Teresa	33	Linha Pederneira	37
	—	—	Linha José Júlio	36
	Faria Lemos	14	Linha Paulina	8
BOM JESUS	Bom Jesus (sede)	—	Boca da Serra	12
	—	—	Casa Branca	24
	—	—	Spinelli	10
	—	—	Soares	11
	Itaimbèzinho	18	—	—
	Ausentes	42	—	—
	Silveira	60	Várzea	86
	—	—	Faxinal Preto	72
	—	—	Lajeadinho	65
BOM RETIRO DO SUL	Bom Ret. do Sul (sede)	—	Fazenda Espanhola	10
	—	—	Glória	8
CAÇAPAVA DO SUL	Caçapava do Sul (sede)	—	Santa Bárbara	18
	—	—	Coxilha São José	9
	—	—	Picada do Ricardinho	17
	—	—	Minas do Camaquã	60
	—	—	Minas do Seival	51
	Santana da Boa Vista	72	—	—
CACEQUI	Cacequi (sede)	—	Maitano	20
	—	—	Retiro	24
	Umbú	35	Paula Gomes	36
	—	—	São Lucas	60
	—	—	Chagas	70
	—	—	Pau Fincado	36
	Saicã	56	São Simão	34
	—	—	Côrte	30
	—	—	Capela de Saicã	42
	—	—	Itapevi	39
CACHOEIRA DO SUL	Cachoeira do Sul (sede)	—	—	—
	Ferreira	9	Bosque	12
	Cordilheira	32	—	—
	Capané	28	Passo do Seringa	4
	Barro Vermelho	34	Palmas	54
	—	—	Passo São Lourenço	12
	Cêrro Branco	57	Três Vendas	21
	—	—	Pertile	27
	Paraiso do Sul	55	Rincão da Porta	50
	—	—	Cortado	41

DISTRITOS E POVOADOS EXISTENTES NO ESTADO POR MUNICIPIOS

Distância por Rodovia, da respectiva Sede Municipal

1 9 5 9

MUNICIPIOS	DISTRITOS	Distância da sede KM	POVOADOS	Distância da sede KM
CAMAQUÃ	Camaquã (sede)	—	Pacheca	45
	—	—	Flôr da Praia	68
	—	—	Chuvisca	18
	Arambaré	33	Guaraxaim	66
CAMPINAS DO SUL	Campinas do Sul (sede)	—	—	—
	Jacutinga	...	—	—
CAMPO BOM	Campo Bom (sede)	—	Barrinha	3
	—	—	Canudos	2
	—	—	Quatro Colônias	5
CAMPO NOVO	Campo Novo (Sede)	—	Bom Progresso	17
	—	—	Turvo	3
	—	—	Rincão Reuno	8
	—	—	Telharia Schmidt	5
	Pedro Garcia	16	—	—
	Irapuá	22	—	—
	Redentora	26	Fogo	33
	—	—	Olaria Bombardelli	24
	—	—	Figueras	15
	Braga	13	Pasta Mecânica	10
CANDELÁRIA	Candelária (sede)	—	Rincão Comprido	1
	—	—	Linha do Sul	6
	—	—	Linha do Rio	6
	—	—	Linha Quilombo	14
	—	—	Linha Brasil	10
	—	—	Linha Curitiba	3
	—	—	Linha Passa Sete	7
	—	—	Linha Pinheiro	16
	Botucaraí	16	Linha Palmeira	29
CANELA	Canela (sede)	—	Caracol	8
	—	—	Tiririca	3
	—	—	Gato Preto	17
	—	—	Esteinho	16
	—	—	Limeira	18
	—	—	Banhado Grande	13
	—	—	Tubiana	13
	—	—	Caçador	8
	—	—	Saiquy	11
	—	—	Bela Vista	8
	—	—	Usina dos Bugres	18
	—	—	Faxinal	19
	—	—	Calçado	13
	—	—	Linha São Paulo	20
	—	—	Usina do Canastra	14
	—	—	Passo do Louro	13
	—	—	Canastra Alta	21
	—	—	Linha São João	8
	—	—	Amoreira	15
	—	—	Chapadão	6
	—	—	Garganta	2
CANGUÇÚ	Canguçú (sede)	—	Coxilha dos Campos ...	11
	—	—	Pôsto Branco	17
	—	—	Florida	23

DISTRITOS E POVOADOS EXISTENTES NO ESTADO POR MUNICÍPIOS

Distância por Rodovia, da respectiva Sede Municipal

1 9 5 9

MUNICÍPIOS	DISTRITOS	Distância da sede KM	POVOADOS	Distância da sede KM
CANOAS	Canoas (sede)	—	Estância Velha	4
	Santa Rita	16	Berto Círio	11
	—	—	Morretes	13
CARAZINHO	Caràzinho (sede)	—	Cruzinha	23
	—	—	São Bento	8
	Colorado	38	Posse do Barreiro	34
	—	—	Côrvo Branco	46
	—	—	Linha Garibaldi	47
	—	—	Vista Alegre	38
	—	—	Linha Coati	41
	Almirante Tamandaré .	28	Vila Sêca	31
	—	—	Linha Vitória	39
	Pinheiro Marcado	26	—	—
	Coqueiros	30	Xadrez	12
	—	—	Igrejinha	44
	—	—	Pontão	50
	Santo Antônio	20	—	—
CARLOS BARBOSA	Carlos Barbosa (sede)..	—	—	—
	Arco Verde	...	—	—
CASCA	Casca (sede)	—	Parobé	7
	—	—	Palma	12
	—	—	Borsa	18
	—	—	Zafari	10
	—	—	Nardino	13
	São Domingos do Sul ..	13	Vanini	25
	—	—	Mognon	25
	Evangelista	13	Migliavaca	12
CAXIAS DO SUL	Caxias do Sul (sede) ...	—	—	—
	São Marcos	34	Pedras Brancas	26
	Galópolis	10	São Pedro	12
	Ana Rech	9	—	—
	Sêca	25	Boca da Serra	19
	Santa Lúcia do Piaí ...	30	—	—
	Fazenda Souza	18	—	—
	Forqueta	14	—	—
	Criuva	71	—	—
	Oliva	52	—	—
CERRO LARGO	Cerro Largo (sede)	—	Santa Catarina	22
	—	—	São Francisco	13
	—	—	Santo Antônio	8
	—	—	São Salvador	12
	—	—	Butiá Superior	18
	Roque Gonzales	36	Dona Otília	24
	—	—	Pinheiro Machado	50
	Pôrto Xavier	72	Rincão Vermelho	90
	—	—	Pindaí	80
	São Paulo das Missões.	42	—	—
CHAPADA	Chapada (sede)	—	Linha Santana	12
	—	—	Boi Preto	22
	Cairé	5	—	—

DISTRITOS E POVOADOS EXISTENTES NO ESTADO POR MUNICIPIOS

Distância por Rodovia, da respectiva Sede Municipal

1 9 5 9

MUNICIPIOS	DISTRITOS	Distância da sede KM	POVOADOS	Distância da sede KM
CONSTANTINA	Constantina (sede)	—	Xingú	9
	—	—	Engenho Velho	9
	Liberato Salzano	25	—	—
CRICIUMAL	Criciumal (sede)	—	Vista Alegre	5
	—	—	Vista Nova	11
	—	—	Lajeado Criciumal	5
	—	—	Santa Lúcia	10
	—	—	Lajeado Principal	3
	—	—	Linha Guabiróva	11
	—	—	Esquina Uruguai	7
	—	—	Bela Vista	12
	—	—	São Vicente	15
	Planalto	12	—	—
	Esquina Gaúcha	19	Esquina Moré	17
	—	—	Esquina Bender	21
	Candelária	18	Araçá	20
	—	—	Bom Jardim	19
	Lajeado Grande	16	—	—
CRUZ ALTA	Cruz Alta (sede)	—	Urupú	16
	—	—	Benjamim Not	14
	—	—	Charqueada	4
	—	—	Lagoão	22
	Cadeado	24	—	—
	Sta. Clara do Ingaí	50	—	—
	Pejuçara	34	Vista Alegre	44
	Fortaleza dos Valos ...	54	Esquina Gaúcha	72
	—	—	Sede Vitória	68
DOIS IRMÃOS	Dois Irmãos (sede) ..	—	Entrada da Federal ...	1
	Morro Reuter	5	Picada São Paulo	12
	—	—	Wallachei	10
	—	—	São José do Herval ...	15
	Sta. Maria do Herval ..	18	Boa Vista do Herval ..	22
	—	—	Renânia	32
	—	—	Ries	30
	—	—	Ilges	26
	—	—	Arroio Marcondes	27
	—	—	Morro dos Bugres	14
	—	—	Jamerthal	18
	—	—	Frankenthal	28
DOM PEDRITO	Dom Pedrito (sede) ..	—	—	—
	Torquato Severo	81	—	—
ENCANTADO	Encantado (sede)	—	Palmas	9
	—	—	Jacarèzinho	5
	—	—	Barra do Guaporé	10
	—	—	Barra do Zeferino	22
	—	—	Santa Teresinha	10
	Anta Gorda	42	Linha Dr. Ricardo	25
	—	—	Pedro Alvares Cabral .	35
	—	—	Borgheto	40
	Ilópolis	54	Gramadinho	56
	Putinga	54	Charqueada	40
	—	—	Paredão	38
	—	—	Várzea Grande	42

(Continua)

DISTRITOS E POVOADOS EXISTENTES NO ESTADO POR MUNICÍPIOS

Distância por Rodovia, da respectiva Sede Municipal

1 9 5 9

MUNICÍPIOS	DISTRITOS	Distância da sede KM	POVOADOS	Distância da sede KM
ENCANTADO (Continuação)	Relvado	32	—	—
	Itapuca	64	—	—
	Ricardo	25	(...)	(...)
ENCRUZILHADA DO SUL	Encruz. do Sul (sede).	—	Alto da Rondinha	4
	—	—	Cêrro D'Árvore	26
	—	—	Rincão dos Foles	25
	—	—	Pinheiros	25
	Dom Feliciano	62	Boa Fé	45
	—	—	Colônia Boa Esperança.	66
	—	—	Colônia Nova	45
	Amaral Ferrador	69	—	—
ERECHIM	Erechim (sede)	—	Jaguaretê	19
	—	—	Sete de Setembro	14
	—	—	Rio Tigre	4
	—	—	Desvio Becker	7
	—	—	Desvio Gauer	5
	Nova Itália	35	Nova Veneza	45
	Quatro Irmãos	31	Chalé	34
	Paulo Bento	18	Chapadão	24
	Barão de Cotegipe	14	Monte Alegre	27
	—	—	Tapir	37
	—	—	Saracura	28
	Três Arroios	25	—	—
	Mariano Môro	54	Secção Paulo Frontim.	53
	Votouro	56	Coroados	53
	Capo-erê	18	Desvio Giareta	10
	Itatiba	50	Sete Lagoas	60
	—	—	Pôrto Mauá	70
	—	—	Povoado Tozzo	30
ERVAL GRANDE	Erval Grande (sede) ..	—	—	—
ESPUMOSO	Espumoso (sede)	—	—	—
	Alto Alegre	20	—	—
	Jacuizinho	60	—	—
	Campos Borges	35	—	—
	Rincão da Estrêla	97	—	—
ESTÂNCIA VELHA	Estância Velha (sede) .	—	Picada Capivara	10
	—	—	Campo Grande	7
	—	—	Portão Velho	7
	—	—	Lagoa João Lourenço ..	2
	—	—	Rincão dos Ilhéus	3
	Ivoti	7	Picada Quarenta e Oito	8
	—	—	Baixa Quarenta e Oito.	14
	—	—	Picada Feijão	13
	—	—	Nova Vila	13
	—	—	Arroio do Veado	16
	—	—	Arroio dos Patos	19
	—	—	Picada Schneider	20
ESTEIO	Esteio (sede)	—	—	—
ESTRÊLA	Estrêla (sede)	—	Novo Paraiso	6
	—	—	Santa Rita	6
	—	—	Delfina	12

(Continua)

DISTRITOS E POVOADOS EXISTENTES NO ESTADO POR MUNICÍPIOS

Distância por Rodovia, da respectiva Sede Municipal

1 9 5 9

MUNICÍPIOS	DISTRITOS	Distância da sede KM	POVOADOS	Distância da sede KM
ESTRÊLA (Continuação)	—	—	São João do Bom Retiro	20
	—	—	Glória	12
	Languirú	18	Boa Vista	25
	—	—	Pontes Filho	33
	Arroio da Sêca	28	—	—
	Côrvo	17	Geraldo	12
	—	—	Ano Bom	22
	Teutônia	20	Schmitt	30
	Canabarro	18	Germano	27
FARROUPILHA	Farroupilha (sede)	—	Caravaggio	8
	—	—	N.ª S.ª Medianeira	1
	—	—	Bela Vista	0,5
	—	—	São Marcos	8
	Vila Jansen	15	—	—
	Caruára	9	Desvio Blauth	12
	—	—	Rio Buratti	12
	Nova Milano	6	—	—
FAXINAL DO SOTURNO	Faxinal do Soturno (sede)	—	—	—
FELIZ	Feliz (sede)	—	Escadinhas	5
	—	—	Roncador	12
	—	—	Vale do Lôbo	8
	—	—	Picada Cará	4
	—	—	Coqueiral	4
	—	—	Bananal	14
	—	—	Arroio Feliz	4
	—	—	Forqueta	23
	—	—	Arroio do Ouro	16
	—	—	Morro Gaúcho	20
	—	—	São Pedro	16
	—	—	Arroio Jaguar	15
	—	—	Alto Feliz	10
	—	—	Vale Real	10
	—	—	São Roque	10
	—	—	Alto Linha Nova	17
FLORES DA CUNHA	Flores da Cunha (sede)	—	—	—
	Nova Pádua	14	—	—
	Otávio Rocha	13	—	—
FREDERICO WESTPHALEN	Frederico Westphalen (sede)	—	Osvaldo Cruz	10
	Caiçara	12	Ipuassú	28
	Palmitinhos	29	—	—
	Vicente Dutra	31	—	—
	Taquaraçú	17	—	—
	Laranjeira	28	—	—
	Vista Alegre	21	—	—
	Pinheirinho	31	Capivara	45
	—	—	União	31
	Castelinho	16	—	—
GARIBALDI	Garibaldi (sede)	—	Tamandaré	11
	—	—	São Miguel	5
	—	—	Garibaldina	8

(Continua)

DISTRITOS E POVOADOS EXISTENTES NO ESTADO POR MUNICÍPIOS

Distância por Rodovia, da respectiva Sede Municipal

1 9 5 9

MUNICÍPIOS	DISTRITOS	Distância da sede KM	POVOADOS	Distância da sede KM
GARIBALDI (Continuação)	—	—	Borghetto	4
	—	—	São Roque	5
	—	—	Linha Alencar Araripe	8
	—	—	Marcilio Dias	9
	—	—	Santo Alexandre	14
	—	—	São José Costa Real	16
	Coronel Pilar	24	S. José de Figueira de Melo	28
	—	—	São Bartolomeu	28
	—	—	Presidente Soares	23
	Daltro Filho	33	São Luís de Azevedo Castro	17
	—	—	S. José de Azevedo Castro	27
	—	—	São Paulo de Figueira de Melo	40
	—	—	Boa Vista n.º 27	24
	Arcoverde	22	São João da Cruz	23
	São Marcos	16	Camargo	22
	—	—	São Sebastião	16
GAURAMA	Gaurama (sede)	—	—	—
	Áurea	20	—	—
	Centenário	30	Hortência	37
	Balisa	10	—	—
GENERAL CÂMARA	Gal. Câmara (sede)	—	Volta do Freitas	25
	—	—	Potreiro	15
	—	—	Estação do Silo	7
	Sto. Amaro do Sul	16	—	—
	Melos	55	Monte Alegre	40
	—	—	Buraco Fundo	45
GENERAL VARGAS	Gal. Vargas (sede)	—	—	—
	Demétrio Ribeiro	...	—	—
	Mata	37	—	—
	Clara	45	—	—
	Loreto	...	(...)	(...)
GETÚLIO VARGAS	Getúlio Vargas (sede)	—	Estação Getúlio Vargas	5
	—	—	Vista Alegre	16
	—	—	Km. 13	13
	—	—	Km. 16	16
	—	—	Rio Toldo	22
	—	—	São Pedro	5
	—	—	Souza Ramos	13
	Erebango	10	Chalet	25
	Ipiranga	28	Salgado Filho	34
	—	—	Siqueira Campos	20
	Floriano Peixoto	25	São Lourenço	37
GIRUÁ	Giruá (sede)	—	Esquina União	12
	—	—	15 de Novembro	12
	—	—	Tunas	16
	—	—	Rincão dos Mello	16
	—	—	Rincão N.ª S.ª Aparecida	13
	Ubiretama	46	Silva Jardim	38
	—	—	Acre	42
	Salgado Filho	24	8 de Agôsto	30

DISTRITOS E POVOADOS EXISTENTES NO ESTADO POR MUNICIPIOS

Distância por Rodovia, da respectiva Sede Municipal

1 9 5 9

MUNICIPIOS	DISTRITOS	Distância da sede KM	POVOADOS	Distância da sede KM
GRAMADO	Gramado (sede)	—	Linha Bonita	9
	—	—	Linha Nova	11
	—	—	São Roque	14
	—	—	Pedras Brancas	12
	—	—	L. Furna	8
	—	—	L. Forquilha	9
	—	—	Carasal	4
	—	—	Linha Ávila	7
	—	—	Mato Queimado	3
	—	—	Av. Central	3
	—	—	Linha 28	2
	—	—	Quilombo Alto	4
	—	—	Quilombo Médio	5
	—	—	Quilombo Baixo	7
	—	—	Maquinista Maura	8
	—	—	Serra Grande Baixa ...	9
	—	—	Gambelo	7
	—	—	Serra Grande Alta	6
	—	—	Várzea Grande	4
	—	—	Glorinha	7
	—	—	Tapera	3
	—	—	Linha Marcondes	7
	—	—	Caraha	6
GRAVATAÍ	Gravataí (sede)	—	Caveira	10
	—	—	Itacolomi	8
	—	—	Passo da Taquara	15
	Glorinha	25	Maracanã	33
	—	—	Imbiruçú	35
	—	—	Contendas	25
	—	—	Rincão de São João ...	24
	Morungava	26	Mato Fino	29
	—	—	Fazenda Vargas	27
	Ipiranga	7	Ponta Grossa	14
	Cachoeirinha	14	—	—
	Dom Feliciano	8	—	—
GUAÍBA	Guaíba (sede)	—	Passo Fundo	6
	—	—	Sans-Souci	7
	—	—	Granja Boa Vista	26
	—	—	Granja Monte Alegre ..	30
	—	—	Granja Pesqueiro	26
	Mariana Pimentel	50	—	—
	Sertão de Santana	56	—	—
	Bom Retiro do Guaíba.	24	Granja Carola	45
GUAPORÉ	Guaporé (sede)	—	Colombo	8
	—	—	São Pedro	6
	—	—	Bocaiuva	9
	—	—	Mal. Floriano	12
	Serafina Corrêa	19	Linha Doze	22
	Dois Lajeados	20	1.º de Março	25
	Oeste	20	—	—
	São Valentim	33	Santa Bárbara	43
	—	—	Marco de Pedra	28
	—	—	Boa Vista	35
	Pulador	20	—	—
	Montauri	43	Silva Jardim	50

DISTRITOS E POVOADOS EXISTENTES NO ESTADO POR MUNICÍPIOS

Distância por Rodovia, da respectiva Sede Municipal

1 9 5 9

MUNICÍPIOS	DISTRITOS	Distância da sede KM	POVOADOS	Distância da sede KM
GUARANI DAS MISSÕES	Guarani das Missões (sede)	—	Linha Harmonia	6
	—	—	Linha Timbó	8
	—	—	Linha Bom Jardim	18
	Sete de Setembro	12	—	—
HERVAL	Herval (sede)	—	Cêrro Chato	30
	Basílio	49	Estação Herval	48
HORIZONTINA	Horizontina (sede)	—	Esquina Tucunduva	17
	—	—	Esquina Tunas	6
	—	—	Km. 16	8
	—	—	Bela Harmonia	32
	—	—	Bela Vista	6
	—	—	Boa Vista	11
	—	—	Mambuca	10
	Maurício Cardoso	20	Esquina Londeiro	30
	—	—	Esquina Grapia	25
	—	—	Esquina Vargas	35
	—	—	Esquina Pedregulho	27
	—	—	Lajeado Centro Novo	26
	—	—	Lajeado Santos	23
	—	—	Pedregulho	25
	—	—	Lajeado Guabiroba	29
	Pratos	36	Barra Funda	51
	—	—	Linha Machado	37
	—	—	Esquina Machadinho	28
	—	—	Esquina Água Fria	32
	—	—	Lajeado Terêncio	40
	Pitanga	18	Esquina Tiradentes	15
	—	—	Secção 19	12
	—	—	Escola Grande	21
	—	—	Lajeado Mauduri	23
	—	—	Escolinha Branca	13
	Cascata	18	Lajeado Jacutinga	18
	—	—	Esquina Bonita	20
	—	—	Barra Mansa	16
	Pranchada	23	Esquina Andrades	28
	—	—	Secção Enseada	33
	—	—	Lajeado Correntino	36
	—	—	Esquina Aurora	29
HUMAITÁ	Humaitá (sede)	—	Monte Belo	4
	Sede Nova	8	Perdidas	22
	—	—	Rincão Reuno	18
	—	—	Esquina Gaúcha	6
IBIRUBÁ	Ibirubá (sede)	—	Várzea	6
	Alfredo Brenner	8	S. Antônio do Bom Retiro	12
	—	—	Boa Vista	10
	—	—	Sêca	6
	15 de Novembro	13	Sede Aurora	25
	—	—	Passo do Lagoão	18
IJUÍ	Ijuí (sede)	—	Barreiro	9
	—	—	Chorão	12
	—	—	Irgang	16
	—	—	Itaí	8

(Continua)

DISTRITOS E POVOADOS EXISTENTES NO ESTADO POR MUNICÍPIOS

Distância por Rodovia, da respectiva Sede Municipal

1 9 5 9

MUNICÍPIOS	DISTRITOS	Distância da sede KM	POVOADOS	Distância da sede KM
JUÍ (Continuação)	—	—	Fonte Ijuí	12
	—	—	Linha 8 Oeste	8
	—	—	Santo Antônio	19
	—	—	Alto da União	7
	—	—	Rincão da N. S.	12
	Dr. Pestana	18	Sede Velha	20
	—	—	Arroio Bonito	21
	—	—	Ponte Branca	17
	—	—	Fundo Grande	28
	—	—	Fundo Alegre	26
	—	—	Marmeleiro	24
	Ajuricaba	32	Linha 28 Norte	37
	—	—	Linha 30 Norte	39
	—	—	Espinilho	38
	Dr. Bozano	18	Boa Esperança	29
	—	—	São Miguel	34
	—	—	São Valentim	31
	—	—	Salto	24
	—	—	Santa Lúcia	26
	Cel. Barros	15	—	—
	Ramada	...	—	—
	Barro Preto	...	—	—
RAÍ	Iraí (sede)	—	—	—
	Farinhas	20	Barra Grande	25
	—	—	Sertãozinho	30
	Planalto	35	—	—
	São Gabriel	35	—	—
	Saltinho	42	—	—
	Alpestre	42	—	—
	Volta Grande	43	—	—
TAQUI	Itaqui (sede)	—	Tuparay	40
	Massambará	50	—	—
AGUARÃO	Jaguarão (sede)	—	—	—
AGUARI	Jaguari (sede)	—	Marmeleiro	7
	—	—	Jaguarizinho	10
	Nova Esperança	26	—	—
	Ijucapirama	17	Bom Respiro	24
	—	—	Segrêdo	31
	Taquarichim	17	São Xavier	25
	—	—	Caixa D'Água	8
ÚLIO DE CASTILHOS	Júlio de Castilhos (sede)	—	São João	9
	Ivorá	49	Val de Serra	32
	Pinhal Grande	49	São José	52
	Nova Palma	59	Linha Sete	60
	Quevedos	62	—	—
	Canhemborá	65	—	—
AGOA VERMELHA	Lagoa Vermelha (sede)	—	Barretos	12
	—	—	Pizzamiglio	12
	Barracão	72	Eucaliptus	60
	André da Rocha	57	Turvo	30
	—	—	São José	64
	—	—	Chimarrão	74
	—	—	Tupinambá	51

(Continua)

DISTRITOS E POVOADOS EXISTENTES NO ESTADO POR MUNICÍPIOS

Distância por Rodovia, da respectiva Sede Municipal

1 9 5 9

MUNICÍPIOS	DISTRITOS	Distância da sede KM	POVOADOS	Distância da sede KM
LAGOA VERMELHA (Continuação)	Clemente Argôlo	32	Capão Bonito	22
	—	—	São Joaquim	46
	—	—	Pontão	49
	Caseiros	22	—	—
	Hibiraiáras	22	—	—
LAJEADO	Lajeado (sede)	—	Várzea	6
	—	—	Carneiros	5
	—	—	Picada Scherer	5
	—	—	Saudades	2
	—	—	Suzana	3
	—	—	Bela Vista	3
	—	—	Petrópolis	4
	—	—	Jardim	4
	—	—	Pirahy	3
	—	—	Kolling	2
	—	—	Conservas	3
	—	—	Passo de Estrêla	5
	—	—	Olarias	4
	—	—	Conventos	8
	—	—	Forquetinha	14
	—	—	Santa Cecilia	21
	—	—	São Victor	23
	—	—	Arroio Alegre	25
	Santa Clara do Sul ...	14	Nova Santa Cruz	15
	—	—	São Bento	10
	—	—	Augusta	14
	—	—	Aurora	18
	—	—	Sampaio	20
	—	—	Sampainho	24
	Progresso	56	Batuvira	64
	—	—	Selim	58
	—	—	Lagoa Dutra	62
	—	—	Moisés	72
	—	—	Campo Branco	68
	—	—	Alto Honorato	76
	—	—	Antro Bravo	72
	Sério	43	Arroio Alegre	26
	—	—	Sete de Setembro	37
	—	—	Datas	47
	Marques de Souza	28	São José	20
	—	—	Flor	25
	—	—	Passo Fundo	32
	—	—	Bastos	34
	—	—	Tamanduá	36
	—	—	Atalho	35
	Cruzeiro do Sul	7	Bom Fim	14
	—	—	São Miguel	16
	—	—	Santarém	24
	—	—	Castelhano	25
	—	—	Ubatuba	12
	—	—	Boa Esperança	15
	Fão	50	Tamanduá	38
	—	—	Picada Serra	41
	—	—	Batuvira	43
	—	—	Vasco Bandeira	47
	—	—	Três Lagoões	65
	—	—	Tócas	71
	Canudos	37	Xaxim	42

(Continua)

DISTRITOS E POVOADOS EXISTENTES NO ESTADO POR MUNICIPIOS

Distância por Rodovia, da respectiva Sede Municipal

1 9 5 9

MUNICÍPIOS	DISTRITOS	Distância da sede KM	POVOADOS	Distância da sede KM
LAJEADO (Continuação)	—	—	Irerê	40
	—	—	Lajeadinho	49
	—	—	Pinheirinho	43
	—	—	Araguari	47
	Boqueirão do Leão	71	Quatro Léguas	80
	—	—	Sete Léguas	60
	—	—	Pedra Branca	81
LAVRAS DO SUL	Lavras do Sul (sede)	—	—	—
	Ibaré	56	Três Estradas	38
MACHADINHO	Machadinho (sede)	—	Linha Rio Tigre	9
	—	—	Secção Coqueiros	10
	—	—	Encruzilhada	10
	—	—	Arroio Mariano	15
	—	—	Linha Canudos	8
	Cacique Doble	36	Secção Ouro	26
	—	—	Santo Antônio	30
	—	—	Santa Catarina	43
	Paim Filho	28	Bracatinga	36
	—	—	Secção Pepino	40
	Bela Vista	14	—	—
	São Luiz Rei	48	—	—
MARAU	Marau (sede)	—	Nicolau Vergueiro	44
	—	—	Arroio dos Portes	36
	—	—	Arroio Bertolina	32
	—	—	Colônia Carvalho	27
	—	—	Três Passos	21
	—	—	Tope	32
	—	—	Carreta Quebrada	20
	—	—	São Miguel	15
	—	—	São Caetano	10
	—	—	São Pedro do Jacuí	18
	—	—	Posse Boa Vista	17
	—	—	São Francisco	10
	—	—	Veado Pardo	14
	—	—	Portão	17
	—	—	Arranca Tôco	20
	—	—	Cachoeirão	13
	—	—	Caravaggio	10
	—	—	Campinas	13
	—	—	S. Antônio dos Pavan.	8
	—	—	São Paulo da Cruz	5
	—	—	S. Luís da Mortandade	6
	Maria	12	Dassi	28
	—	—	Santo Agostinho	15
	—	—	São Roque	16
	—	—	Cabrito	16
	—	—	Ponta Grossa	11
	—	—	Linha 18	27
	Camargo	23	São Vitor	29
	—	—	São Pedro	30
	—	—	S. Antônio de Lisboa	29
	—	—	Desvio Bonito	33
	—	—	Paraiso	40
	—	—	Tuna	29
	—	—	Bela Vista	38
	—	—	Carrascal	41

DISTRITOS E POVOADOS EXISTENTES NO ESTADO POR MUNICÍPIOS

Distância por Rodovia, da respectiva Sede Municipal

1 9 5 9

MUNICIPIOS	DISTRITOS	Distância da sede KM	POVOADOS	Distância da sede KM
MARCELINO RAMOS	Marcelino Ramos (sede)	—	Pinhalzinho	16
	—	—	Ponte do Rio Ligeiro	19
	—	—	Suzana	14
	Maximiliano de Almeida	34	Cêrro da Rapadura	37
	Cel. Teixeira	25	Mirim	35
MONTENEGRO	Montenegro (sede)	—	Vila Tanac	3
	—	—	Pesqueiro	16
	—	—	Pôrto Garibaldi	24
	—	—	Pôrto Ely	27
	—	—	Timbauva	3
	—	—	Costa da Serra	12
	—	—	Campo do Meio	10
	—	—	Cafundó	12
	—	—	Pôrto dos Pereiras	5
	Maratá	23	Vitória	19
	—	—	S. Pedro do Maratá	30
	—	—	Esperança	28
	—	—	Pinheiro Machado	30
	Harmonia	24	Dom Diogo	21
	—	—	Linha Bonita Baixa	34
	Barão	48	Barão Velho	44
	—	—	Arroio Canoas	53
	Poço das Antas	45	Boa Vista	58
	São Salvador	36	Campestre Baixo	42
	—	—	Linha São Pedro	39
	Pareci Novo	11	Matiel	16
	Tupãndi	34	—	—
	Brochier	30	—	—
MUÇUM	Muçum (sede)	—	Braz Chalreo	15
	—	—	Alegre	20
	—	—	13 de maio	20
	—	—	28 de setembro	9
	Vespasiano Corrêa	14	—	—
NÃO-ME-TOQUE	Não-Me-Toque (sede)	—	Conceição	5
	—	—	Seca	8
	—	—	Arroio Bonito	10
	—	—	Bom Sucesso	11
	—	—	Gramado	7
	—	—	Colônia Saudades	7
	—	—	Invernadinha	8
	—	—	Linha Gloria	15
	—	—	Ogeriza	11
	Cochinho	15	São José do Umbú	22
	—	—	Linha Jacuí	26
	São José do Centro	10	São José da Gloria	22
	—	—	São Pedro do Erval	29
	—	—	Faxinal	36
	—	—	Rincão Doce	5
NONOAI	Nonoai (sede)	—	Gramado dos Loureiros	14
	Trindade	26	Pinhalzinho	51
	Rio dos Índios	11	—	—
NOVA PETRÓPOLIS	Nova Petrópolis (sede)	—	Linha Imperial	8
	—	—	Linha Araripe	20
	—	—	Linha Riachuelo	18

(Continua)

DISTRITOS E POVOADOS EXISTENTES NO ESTADO POR MUNICÍPIOS

Distância por Rodovia, da respectiva Sede Municipal

1 9 5 9

MUNICÍPIOS	DISTRITOS	Distância da sede KM	POVOADOS	Distância da sede KM
NOVA PETRÓPOLIS (Continuação)	—	—	Linha Brasil	13
	—	—	Linha Olinda	9
	—	—	Linha Pirajá	6
	—	—	Linha Temerária	22
	—	—	Fazenda Pirajá	5
	—	—	Arroio Pirajá	16
	—	—	Linha Paixão	8
	—	—	Nove Colônias	13
	—	—	Treze Colônias	5
	Joaneta	16	Picada Café	12
	Pinhal Alto	24	Santa Inês	21
NOVA PRATA	Nova Prata (sede)	—	São Cristovão	2
	—	—	Rio Branco	7
	Nova Bassano	13	Povoado Victor	18
	—	—	Sêca	16
	—	—	Frigorífico Bassanense	12
	Vista Alegre	22	—	—
	Nova Araçá	22	Frigorifico Zucchetti	24
	—	—	Capoeirinha	30
	Paraí	38	—	—
	Protásio Alves	22	—	—
	São Jorge	43	Entre Rios	50
	Guabijú	38	—	—
NOVO HAMBURGO	Novo Hamburgo (sede)	—	—	—
	Hamburgo Velho	3	—	—
	Lomba Grande	22	Passo dos Corvos	17
	—	—	Quilombo do Sul	26
	—	—	São Jacó	27
	—	—	Morro dos Bois	27
	—	—	Quilombo do Norte	27
	—	—	Taimbé	28
	—	—	São João do Deserto	32
	—	—	Sta. Maria do Butiá	35
	Floresta Imperial	...	—	—
OSÓRIO	Osório (sede)	—	Laranjeiras	5
	—	—	Sertão	14
	—	—	Emboabas	12
	—	—	Bonussia	3
	—	—	Caconde	10
	—	—	Caieira	12
	—	—	Farroupilha	3
	—	—	Palmital	10
	—	—	Passo Fundo	6
	—	—	Passo da Lagoa	18
	—	—	Rincão dos Veados	7
	Passinhos	18	Caporoca	8
	—	—	Carachi	38
	—	—	Quilombo	42
	—	—	Rancho Velho	23
	—	—	Ponta do Mato	—
	Barra do Ouro	54	Cerrito	60
	—	—	Forqueta	63
	—	—	Linha 14 de Junho	60
	—	—	Linha 15 de Novembro	60
	—	—	Pedra Molar	64
	Itati	70	Arroio Bonito	85

(Continua)

DISTRITOS E POVOADOS EXISTENTES NO ESTADO POR MUNICÍPIOS

Distância por Rodovia, da respectiva Sede Municipal

1 9 5 9

MUNICÍPIOS	DISTRITOS	Distância da sede KM	POVOADOS	Distância da sede KM
OSÓRIO (Continuação)	—	—	Arroio do Padre	74
	—	—	Bananeiras	81
	—	—	Esplgão	77
	—	—	Rio dos Carvalhos	89
	—	—	Rio dos Pintos	81
	—	—	Três Pinheiros	83
	Maquiné	36	Aguapés	58
	—	—	Águas-paradas	38
	—	—	Barra do João Pedro	33
	—	—	Despraiado	30
	—	—	Espigão	37
	—	—	Peluciso	34
	—	—	Livramento	12
	—	—	Morro Alto	24
	—	—	Mundo Novo	37
	—	—	Solidão	36
	—	—	Pontal	39
	Palmares do Sul	54	Bacupari	72
	—	—	Capivari	66
	—	—	Cavalhada	72
	—	—	Frei Sebastião	78
	—	—	Quilombo	66
	Capão da Canoa	40	Espinho	112
	—	—	Arroio Teixeira	89
	—	—	Praia do Curumim	106
	Terra de Areia	53	Sanga Funda	47
	Tramandaí	22	—	—
PALMEIRA DAS MISSÕES	Palmeira das Missões (sede)	—	—	—
	Rodeio Bonito	76	Pinhal	70
	Jaboticaba	32	Esquina Jaboticaba	30
	—	—	Trentim	32
	São José	28	—	—
	Barreiro	22	—	—
	Campo Santo	32	—	—
	Cerro Grande	50	—	—
	Lajeado do Bugre	40	—	—
	Tiradentes	56	—	—
	Cel. Finzito	...	—	—
PANAMBI	Panambi (sede)	—	Ocearu	10
	—	—	Maraney	18
	—	—	Gramado	27
	—	—	Assis Brasil	20
	—	—	Boa Vista	15
	Condor	8	—	—
PASSO FUNDO	Passo Fundo (sede)	—	Bela Vista	22
	—	—	Lagoa Bonita	24
	—	—	Capão Bonito	28
	—	—	Salton	25
	—	—	Divisa	22
	—	—	Pontão	44
	—	—	Pulador	22
	—	—	São Miguel	12
	—	—	Pinheiro Torto	7
	—	—	Eng. Coussirat Araújo	13
	—	—	Arroio Miranda	8

(Continua)

DISTRITOS E POVOADOS EXISTENTES NO ESTADO POR MUNICÍPIOS

Distância por Rodovia, da respectiva Sede Municipal

1 9 5 9

MUNICÍPIOS	DISTRITOS	Distância da sede KM	POVOADOS	Distância da sede KM
PASSO FUNDO (Continuação)	—	—	Povinho	16
	—	—	Saraiva	11
	—	—	Três Capões	21
	—	—	Sede Independência	22
	—	—	São Roque	9
	—	—	São José	12
	—	—	São Valentim	31
	—	—	Mata Fome	10
	—	—	N.ª S.ª das Graças	16
	—	—	Capinzal	15
	—	—	Bom Recreio	10
	—	—	Santa Gema	14
	—	—	Pessegueiro	18
	—	—	Graeff	26
	Coxilha	27	Faz. dos Capuchinhos	63
	—	—	Escola Rural	53
	—	—	Goelzer	48
	—	—	Butiá Grande	45
	—	—	Entre Rios	60
	—	—	Colônia Araújo	43
	—	—	Arvinha	44
	—	—	Meneghetti	31
	—	—	Engenho D'Água	42
	—	—	Butiàzinho	53
	—	—	Arroio Povinho	12
	—	—	Maquinista Maino	—
	Ernestina	40	Penses	36
	—	—	Gramado	39
	—	—	Kopp	53
	—	—	Posse Gonçalves	57
	—	—	Poligno do Herval	59
	Sertão	49	São João	70
	—	—	São Roque	62
	—	—	Ponte Alta	66
	—	—	Posse Miranda	61
	—	—	São José	59
	—	—	N.ª S.ª das Graças	54
	—	—	São Pedro	45
	—	—	Volta Grande	53
	—	—	Eng. Luís Englert	42
	—	—	Linha Uma	51
	—	—	São Judas Tadeu	62
	—	—	Bianchi	65
	—	—	Caçador	60
	—	—	Invernadinha	58
	—	—	Vaca Morta	62
	—	—	N.ª S.ª dos Navegantes	64
	—	—	Escola Rural	63
	—	—	Santa Catarina	67
	—	—	Posse Caneva	70
	—	—	Capoane	68
	—	—	N.ª S.ª Aparecida	62
	—	—	São Sebastião	70
	—	—	L. Ferreira	67
	—	—	L. Herval	55
	—	—	Santo Antônio	53
	—	—	Muliterno	92
	Trinta e Cinco	75	São Pedro	86
	—	—	N.ª S.ª do Rosário	84
	—	—		

(Continua)

DISTRITOS E POVOADOS EXISTENTES NO ESTADO POR MUNICÍPIOS

Distância por Rodovia, da respectiva Sede Municipal

1 9 5 9

MUNICÍPIOS	DISTRITOS	Distância da sede KM	POVOADOS	Distância da sede KM
PASSO FUNDO (Continuação)	—	—	São Braz	95
	—	—	N.ª S.ª de Fátima	92
	—	—	N.ª S.ª da Salet	85
	—	—	São José do Capigui	87
	—	—	São Roque	90
	Ciríaco	68	Raul Godoy	60
	—	—	Olindo Rodrigues	72
	—	—	Vendinha	75
	Ametistas	42	Tijuco Preto	33
	—	—	Campina	38
	—	—	Cruzaltinha	52
	—	—	S. Sebastião do Quaraim	56
	—	—	São Salvador	59
	—	—	São João Bosco	62
PEDRO OSÓRIO	Pedro Osório (sede)	—	Mato Castelhano	27
	—	—	Palma	25
	—	—	Alto Alegre	16
	—	—	Passo do Vieira	60
	Freire	...	(...)	(...)
PELOTAS	Pelotas (sede)	—	—	—
	Dunas	6	Monte Bonito	20
	—	—	Balneário Sto. Antônio	15
	—	—	Balneário dos Prazeres	18
	—	—	Arroio Sujo	30
	Cerrito Alegre	30	—	—
	Capão do Leão	19	Passo das Pedras	42
	—	—	Instituto Agronômico do Sul	16
	—	—	Passo das Pedras de Cima	40
	—	—	Capela da Buena	40
	Santa Eulália	35	—	—
	Santa Silvana	52	—	—
	S. Antônio do Quilombo	53	—	—
	Morro Redondo	44	(...)	(...)
PINHEIRO MACHADO	Pinheiro Machado (sede)	—	Torrinhas	49
	Pedras Altas	35	—	—
PIRATINI	Piratini (sede)	—	Cancelão	11
PÔRTO ALEGRE	Pôrto Alegre (sede)	—	—	—
	Belém Novo	28	—	—
	Pintada	—	—	—
PÔRTO LUCENA	Pôrto Lucena (sede)	—	—	—
QUARAÍ	Quaraí (sede)	—	Na. Sra. das Graças	96
RESTINGA SÊCA	Restinga Seca (sede)	—	—	—
RIO GRANDE	Rio Grande (sede)	—	—	—
	Taim	78	Palmar	—
	—	—	Canudos	—
	—	—	Moreira	—
	—	—	Souza	—
	—	—	Boa Vista	—
	—	—	Cerrito	—

(Continua)

DISTRITOS E POVOADOS EXISTENTES NO ESTADO POR MUNICÍPIOS

Distância por Rodovia, da respectiva Sede Municipal

1 9 5 9

MUNICÍPIOS	DISTRITOS	Distância da sede KM	POVOADOS	Distância da sede KM
RIO GRANDE (Continuação)	—	—	Ponta do Salso	—
	—	—	Caiubá	—
	—	—	Flores	—
	—	—	Rincão do Tigre	—
	Quinta	20	Ilha do Leonidio	—
	—	—	Arraial	—
	—	—	Quitéria	—
	—	—	Lomba	—
	—	—	Liscano	—
	—	—	Coxilha	—
	—	—	Belendengue	—
	—	—	Magalhães	—
	—	—	Paulista	—
	—	—	Palmar	—
	—	—	Banhados	—
	Cassino	23	Vieira	10
	—	—	Senandes	18
	—	—	Bolacha	20
	—	—	Barra	—
	Povo Novo	35	Marambaia	—
	—	—	Varas	—
	—	—	Barra	—
	—	—	Barra Falsa	—
	—	—	Capão Sêco	—
	—	—	Gusmão	—
	—	—	Caponetes	—
	—	—	Costa dos Valadões	—
	—	—	Pesqueiro	—
	—	—	Guamás	—
	—	—	Rincão Bravo	—
	—	—	Alegrias	—
	—	—	Colônia	—
	—	—	Barro Vermelho	—
	—	—	Banhado do Sllveira	—
	—	—	Potreiros	—
	—	—	Boqueirão	—
	—	—	Arraial	—
	—	—	Arraial de Fóra	—
	—	—	Roca Velha	—
	—	—	Jacaré	—
	—	—	Pinheiro	—
	—	—	Plinio Monte	—
	—	—	Palma	—
	—	—	Ponta da Torotama	—
	—	—	Ilha da Torotama	—
	—	—	—	—
IO PARDO	Rio Pardo (sede)	50	Pantano Grande	25
	Capivarita	—	Volta Grande	10
	—	—	Monte Castelo	46
	—	—	Aroiras	50
	—	35	—	—
	Passo do Sobrado	14	João Rodrlgues	28
	Rincão d'El Rei	45	—	—
	Bexiga	...	—	—
	Albardão			
OCA SALES	Roca Sales (sede)	—	Fazenda Solmann	8
	—	—	Barra da Sêca	10
	—	—	Arroio Augusta Baixa	6

(Continua)

DISTRITOS E POVOADOS EXISTENTES NO ESTADO POR MUNICÍPIOS

Distância por Rodovia, da respectiva Sede Municipal

1 9 5 9

MUNICIPIOS	DISTRITOS	Distância da sede KM	POVOADOS	Distância da sede KM
ROCA SALES (Continuação)	—	—	Arroio Augusta Alta ..	10
	—	—	Marques do Herval	9
	—	—	Fernando Abbott	19
	—	—	Marechal Hermes	29
	—	—	João Abbott	34
	—	—	Conventos	5
	—	—	Júlio de Castilhos	9
	—	—	Marechal Deodoro	7
ROLANTE	Rolante (sede)	—	Rio Branco	3
	—	—	Campinas	6
	—	—	Areia	9
	—	—	Boa Esperança	18
	—	—	Ilha Nova	16
	—	—	Varzedo	21
	—	—	Mascarada	20
	—	—	Morro Grande	9
	Riozinho	15	Chuvisqueiro	30
	—	—	Alto Rolante	9
	—	—	Baixa Grande	25
	—	—	Nova Trípoli	38
ROSÁRIO DO SUL	Rosário do Sul (sede) ..	—	Côrte	18
SANANDUVA	Sananduva (sede)	—	Três Pinheiros	25
	—	—	Tigre	12
	—	—	Granzoto	17
	—	—	São Domingos	8
	Ibiacá	20	—	—
	São João da Urtiga	18	—	—
	Vitória	34	—	—
SANTA BÁRBARA DO SUL	Sta. Bárbara do Sul (sede	—	Campinas	20
	—	—	Figueiras	9
	—	—	N. Sra. Aparecida	21
	—	—	Pacas	30
	—	—	Passo da Felipa	13
	—	—	São Miguel	25
	Saldanha Marinho	19	—	—
SANTA CRUZ DO SUL	Sta. Cruz do Sul (sede) .	—	Grassel	5
	—	—	Arroio Grande	5
	Monte Alverne	32	General Osório	48
	Sinimbú	28	Rio Pequeno	45
	Herveiras	58	Linha Cinco	45
	Serafim Schmidt	61	—	—
	Trombudo	40	Rio Pardense	36
	Gramado Xavier	78	—	—
	Rio Pardinho	16	—	—
	Formosa	45	—	—
	Linha Santa Cruz	8	—	—
	Boa Vista	22	—	—
	Paredão	43	—	—
	Gonçalves Fontoura	60	—	—
SANTA MARIA	Santa Maria (sede)	—	—	—
	Dilermando de Aguiar..	46	Quilômetro 36	—
	—	—	Porteirinha	30
	Camobi	12	São Marcos	14

(Continua)

DISTRITOS E POVOADOS EXISTENTES NO ESTADO POR MUNICIPIOS

Distância por Rodovia, da respectiva Sede Municipal

1 9 5 9

MUNICÍPIOS	DISTRITOS	Distância da sede KM	POVOADOS	Distância da sede KM
SANTA MARIA (Continuação)	—	—	Arroio Grande	16
	—	—	São José	7
	Silveira Martins	28	Linha Base	30
	—	—	Linha Dois	32
	—	—	Noal	22
	Arroio do Só	37	São Geraldo	20
	São Martinho	24	Boqueirão	39
	—	—	Santo Inácio	50
	Boca do Monte	16	Benedito Otoni	—
	—	—	Canabarro	21
	—	—	Parada Linck	—
	—	—	Caixa D'Agua	—
	—	—	Passo da Areia	3
	—	—	Aviação	6
	—	—	Toniolo	11
	—	—	Picada dos Bastos	15
	—	—	Caturrita	7
	Itaára	14	Felipson	20
	—	—	Felizardo	—
	—	—	Etelvina	—
	—	—	Pinhal Velho	11
	—	—	Três Barras	24
SANTANA DO LIVRAMENTO	Santana do Livramento sede	—	Madureira	50
	—	—	Três Vendas	100
	—	—	Palomas	24
	Pampeiro	50	Santa Rita	73
SANTA ROSA	Santa Rosa (sede)	—	Candeia	8
	—	—	Esquina Guia Lopes	5
	—	—	Ponte de Santo Cristo	8
	Cruzeiro	5	Bela União	9
	—	—	Pessegueiro	12
	Cândido Godoy	48	—	—
	Campina	53	—	—
	7 de Setembro	18	—	—
SANTA VITÓRIA DO PALMAR	Sta. Vitória do Palmar sede	—	—	—
	Chuí	20	—	—
SANTIAGO	Santiago (sede)	—	Unistalda	43
	—	—	Manoel de Freitas	30
	—	—	Tupantuba	46
	—	—	Cêrca de Pedras	4
	—	—	Boqueirão	18
	Florida	42	—	—
	Ernesto Alves	27	Branca	10
SANTO ÂNGELO	Santo Ângelo (sede)	—	Estação Comandaí	18
	Buriti	20	Colônia Municipal	36
	Inhacorá	72	—	—
	Chiapetta	75	—	—
	Catuipe	28	Passo Burmann	42
	—	—	Santa Cruz	28
	—	—	Colônia das Almas	35
	—	—	Boa Vista	39
	Entre-Ijuis	9	Esquina Gaúcha	33

(Continua)

DISTRITOS E POVOADOS EXISTENTES NO ESTADO POR MUNICÍPIOS

Distância por Rodovia, da respectiva Sede Municipal

1 9 5 9

MUNICÍPIOS	DISTRITOS	Distância da sede KM	POVOADOS	Distância da sede KM
STO. ANGELO (Continuação)	—	—	Esquina Primavera	34
	Eugênio de Castro	45	—	—
	São Miguel das Missões.	46	Esquina São Miguel ..	40
	—	—	Carajàzinho	40
	—	—	São João Batista	25
	Vitória	50	—	—
	Coimbra	72	Sêca	65
S. ANTÔNIO DA PATRULHA	Santo Antônio da Patrulha (sede)	—	Barro Vermelho	5
	—	—	Portão	7
	—	—	Praia	12
	—	—	Entrada do Mato	9
	—	—	Ilha	16
	—	—	Evaristo	18
	—	—	Aldeia Velha	4
	—	—	Monjolo	6
	—	—	Campestre	9
	Miraguaia	15	Palmeira	10
	—	—	Passo do Sabiá	8
	Entrepelado	30	Catanduva Grande	24
	—	—	Taquaral	15
	—	—	Serraria Velha	10
	Pinheirinhos	25	Rolantinho	25
	—	—	Morro da Figueira	17
	Caraá	12	Rio dos Sinos	20
	—	—	Fofonka	15
	—	—	Passo Osvaldo Cruz	23
	—	—	Linha Padre Vieira	27
	—	—	Arroio Guimarães	28
SANTO AUGUSTO	Santo Augusto (sede) ..	—	São Jacob	12
	—	—	Santo Antônio	9
	—	—	São Valentim	8
	—	—	São Pedro	6
	—	—	Pinhalzinho	7
	—	—	São Valério	20
	—	—	Boa Vista	9
	—	—	Esquina N. S. de Fátima	5
	—	—	Speroni	4
	São Martinho	39	Bom Socego	28
	—	—	Flor da Serra	38
	—	—	Linha Mineiro	40
	—	—	Santa Lúcia	18
	Coronel Bicaco	43	Esquina Três de Maio .	28
	—	—	Galpões	20
	—	—	Sitio Lütz	16
	—	—	Turvinho	15
	—	—	Esquina Evangélica . ..	36
SANTO CRISTO	Santo Cristo (sede) ...	—	Linha Orion	16
	—	—	Linha Sirio	14
	—	—	Linha Júpiter	9
	—	—	Linha Castor	12
	—	—	Linha Polux	10
	—	—	Linha Saturno	7
	—	—	Linha Vênus	5
	—	—	Linha Marte	8
	—	—	Linha Rolador	4

(Continua)

DISTRITOS E POVOADOS EXISTENTES NO ESTADO POR MUNICÍPIOS

Distância por Rodovia, da respectiva Sede Municipal

1 9 5 9

MUNICÍPIOS	DISTRITOS	Distância da sede KM	POVOADOS	Distância da sede KM
SANTO CRISTO (Continuação)	—	—	Linha Três Lajeados ..	6
	—	—	Linha Divisa	6
	—	—	Linha Das Antas	10
	—	—	Linha Dona Belinha ...	9
	—	—	Linha Central	7
	—	—	Linha Alma	6
	—	—	Linha Revolta	5
	—	—	Linha Mirim	7
	—	—	Linha Taquarussú	5
	—	—	Linha Larga	5
	—	—	Linha Entre Linha	10
	—	—	Linha Arnoldo	9
	—	—	Linha Salto	11
	—	—	Linha do Rio	20
	—	—	Linha Entrada	9
	—	—	Linha Bom Principio .	13
	—	—	Linha Laranjeira	21
	—	—	Linha Herval Novo ...	14
	—	—	Linha Bom Fim	18
	—	—	Linha Guaraipo	20
	Alecrim	26	Vanguarda	38
	—	—	Pôrto Biguá	38
	—	—	Esquina Paulo Kleim .	20
	—	—	Poço Preto	37
	—	—	Pilão	33
	—	—	Bonito	20
	—	—	Alecrim Centro	23
	—	—	Lajeado Paraiso	36
	—	—	Lajeado Bugre	30
	—	—	Esquina Bonito	21
	—	—	Linha Patos	24
	—	—	Esquina Barbosa	27
	—	—	Linha Progresso	33
	—	—	Alto Biguá	32
	—	—	Canal Torto	42
	—	—	Lajeado Mauricio	32
SÃO BORJA	São Borja (sede)	—	Estação Olavo Viana ..	36
	—	—	Estação Inhú-Porã	26
	—	—	Coudelaria do Rincão ..	52
	—	—	São José	66
	—	—	Itacurubi	93
	—	—	Itaroquém	97
	—	—	Vila 13 de Janeiro	96
	Garruchos	110	—	—
SÃO FRANCISCO DE ASSIS	São Francisco de Assis (sede)	—	Kraemer	30
	Toroquá	20	Perseverança	24
	Gen. Manuel Viana	43	—	—
	Beluno	19	Pinheiro	29
	—	—	Encruzilhada	17
SÃO FRANCISCO DE PAULA	São Francisco de Paula (sede)	—	José Velho	20
	Eletra	23	Barragem do Blang ...	15
	—	—	Passo do Inferno	41
	Juá	63	Lajeado Grande	70
	Cazuza Ferreira	96	Campestre do Tigre ...	114

(Continua)

DISTRITOS E POVOADOS EXISTENTES NO ESTADO POR MUNICÍPIOS

Distância por Rodovia, da respectiva Sede Municipal

1 9 5 9

MUNICÍPIOS	DISTRITOS	Distância da sede KM	POVOADOS	Distância da sede KM
SÃO FRANCISCO DE PAULA (Continuação)	—	—	Silva Lima	112
	Chapada	116	João de Zorzi	111
	—	—	Colonia Perzi	131
	—	—	Barra	135
	Jaquirana	87	Princesa do Campo	100
	Rincão dos Kroeff	36	Morrinhos	18
	—	—	Santo Antonio	38
	—	—	São Roque	41
	Tainhas	41	Varzea São João	24
	—	—	Contendas	57
	—	—	Aratinga	61
	—	—	Três Irmãos	90
	—	—	Varzea do Cedro	32
	Osvaldo Kroeff	96	Ouro Verde	102
	—	—	Retiro	120
	—	—	Máscimo	147
	Cambará	80	—	—
SÃO GABRIEL	São Gabriel (sede)	—	Santa Margarida	29
	Suspiro	38	—	—
	Vacacaí	15	—	—
	Tiarajú	16	—	—
	Azevedo Sodré	54	—	—
SÃO JERÔNIMO	São Jerônimo (sede)	—	Pôrto do Conde	15
	—	—	Charqueadas	16
	—	—	Colonia Penal	18
	Arroio dos Ratos	15	—	—
	Butiá	36	Minas do Leão	60
	—	—	Roque	55
	Barão do Triunfo	60	Quitéria	78
SÃO JOSÉ DO NORTE	São José do Norte (sede)	—	Barra	20
	—	—	Retovado	17
	Estreito	40	—	—
	Bojuru	79	—	—
	Tavares	145	—	—
	Mostardas	165	—	—
SÃO JOSÉ DO OURO	São José do Ouro (sede)	—	Espigão Alto	25
	—	—	Arroio Mariano	19
	—	—	São Pedro do Iraxim	10
	—	—	Arroio Tanque	12
	—	—	Marmeleiro	15
	—	—	Arranca-Tôco	6
	—	—	São Miguel	5
	Gustavo Berthier	35	Piva	45
	—	—	Santo Expedito	32
SÃO LEOPOLDO	São Leopoldo (sede)	—	Portão	9
	—	—	Barreto Viana	7
	—	—	Feitoria Velha	6
	—	—	Feitoria Nova	8
	Sapucaia	7	Primor	11
	—	—	Silva	11
	—	—	Três Portos	6
	—	—	Fazenda Prazeres	9
	—	—	Passo do Carioca	7

DISTRITOS E POVOADOS EXISTENTES NO ESTADO POR MUNICÍPIOS

Distância por Rodovia, da respectiva Sede Municipal

1 9 5 9

MUNICÍPIOS	DISTRITOS	Distância da sede KM	POVOADOS	Distância da sede KM
SÃO LOURENÇO DO SUL	São Lourenço do Sul (sede)	—	—	—
	Boqueirão	15	Boa Vista	51
	—	—	São João da Reserva	20
SÃO LUÍS GONZAGA	São Luís Gonzaga (sede)	—	Serrinha	18
	—	—	Colônia Santa Inês	19
	—	—	Colônia Afonso Rodrigues	30
	—	—	Rincão de São Pedro	20
	—	—	Pontão	24
	São Nicolau	42	Nova Florida	39
	—	—	Colônia João de Castilhos	23
	Colônia 16 de Novembro	29	—	—
	Bossoróca	42	Estação Piratini	28
	—	—	Timbaúva	40
	São Lourenço das Missões	27	—	—
	Caibaté	42	Mato Queimado	46
	—	—	Rondinha	52
	Rolador	23	—	—
	Pirapó	63	—	—
SÃO PEDRO DO SUL	São Pedro do Sul (sede)	—	—	—
SÃO SEBASTIÃO DO CAÍ	São Sebastião do Caí (sede)	—	Rio Branco	6
	—	—	Bela Vista	10
	—	—	Chapadão	4
	—	—	Angico	3
	—	—	Várzea	5
	São José do Hortêncio	20	Baixa Linha Nova	24
	—	—	Capela do Rosário	27
	—	—	14 Colonias	23
	—	—	Arroio Cairé	10
	Portão	25	Socorro	31
	—	—	Boa Vista	22
	—	—	Garces	17
	—	—	Areião	15
	—	—	Sertão do Campestre	17
	—	—	Macaco Branco	16
	—	—	Faxinal	16
	—	—	Rincão do Cascalho	17
	Bom Princípio	13	Santa Teresinha	19
	Capela de Santana	25	Estação Capela	20
	—	—	Conceição	8
	—	—	Pareci Velho	40
	—	—	Divisa	17
	São Vandelino	29	Piedade	25
	—	—	Bom Fim	32
SÃO SEPÉ	São Sepé (sede)	—	Cerrito do Ouro	30
	—	—	Jazidas	40
	—	—	Mata Grande	28
	—	—	Tupanci	40
	—	—	Nascente	25
	—	—	Nova	48
	Formigueiro	31	Boca da Picada	22
	—	—	Colônia Antão Faria	40

(Continua)

DISTRITOS E POVOADOS EXISTENTES NO ESTADO POR MUNICÍPIOS

Distância por Rodovia, da respectiva Sede Municipal

1 9 5 9

MUNICÍPIOS	DISTRITOS	Distância da sede KM	POVOADOS	Distânc da sed KM
SÃO SEPÉ (Continuação)	—	—	Colônia de Aroueira ..	30
	—	—	Passo das Tunas	39
	Block	28	—	—
SÃO VALENTIM	São Valentim (sede) ...	—	—	—
	Fachinalzinho	...	—	—
	Benjamim Constant ...	...	—	—
SAPIRANGA	Sapiranga (sede)	—	São Jacob	6
	—	—	Bela Hú	10
	—	—	Schneider	9
	—	—	Picada Verão	11
	—	—	Kraemer	3
	—	—	Amaral Ribeiro	2
	—	—	Picada dos Nabos	12
	Araricá	10	—	—
	Campo Vicente	15	—	—
	Picada Hartz	18	Arroio da Bica	18
SARANDI	Sarandi (sede)	—	Atti-Assú	15
	—	—	Barra Funda	17
	—	—	Barreirinho	15
	—	—	Boa Vista	15
	—	—	Jaboticaba	9
	Ronda Alta	32	—	—
	Rondinha	15	—	—
SEBERI	Seberi (sede)	—	Osvaldo Cruz	8
	Erval Sêco	28	Linha Três de Maio ...	26
SOBRADINHO	Sobradinho (sede)	—	Passa Sete	19
	—	—	Lagoa Bonita	12
	—	—	Campestre	7
	—	—	Arroio Bonito	6
	Ibarama	12	Lomba Alta	17
	Arroio Tigre	13	Tamanduá	24
	—	—	Serrinha	27
	Itaúba	42	—	—
	Segrêdo	12	Gramado	10
	—	—	Serrinha	18
SOLEDADE	Soledade (sede)	—	—	—
	Lagoão	70	Bela Vista	82
	Mormaço	30	Agua Branca	18
	São José do Erval	44	—	—
	Tunas	64	Cêrca Velha	44
	Barros Cassal	39	Boa Vista	60
	—	—	Datas	54
	—	—	Quatro Léguas	66
	Ibirapuitan	35	—	—
	Fontoura Xavier	33	—	—
TAPEJARA	Tapejara (sede)	—	Paiol Novo	15
	—	—	São Braz	9
	—	—	Campos	10
	—	—	Vista Alegre	18
	Água Santa	15	São Roque	12
	—	—	São Miguel	15
	—	—	Engenho Grande	35

(Continua)

DISTRITOS E POVOADOS EXISTENTES NO ESTADO POR MUNICÍPIOS

Distância por Rodovia, da respectiva Sede Municipal

1 9 5 9

MUNICÍPIOS	DISTRITOS	Distância da sede KM	POVOADOS	Distância da sede KM
'APEJARA (Continuação)	—	—	Colonia Nova	22
	—	—	São Marcos	24
	—	—	Picadão	25
	—	—	Carreteiro	11
	Charrua	13	São Valentim	15
	—	—	Santo Antônio	30
	Colônia Lângaro	20	—	—
	Santa Cecília	27	—	—
'APERA	Tapera (sede)	—	Ogeriza	7
	—	—	Linha Teutônia	10
	—	—	Barra do Colorado	17
	—	—	São Rafael	9
	—	—	São Pedro	3
	—	—	Vale das Três Coroas	8
	Selbach	9	Arroio Grande	16
	—	—	Santa Teresinha	15
	—	—	Linha Floresta	16
	—	—	Bela Vista	24
	—	—	Santa Isabel	15
	—	—	São Pascoal	21
APES	Tapes (sede)	—	Capivaritas	6
	—	—	Caramuru	32
	—	—	Coxilha Grande	28
	Vasconcelos	22	Bela Vista	28
	—	—	Passo Grande	24
	—	—	Pirapó	31
	—	—	Potreiro Grande	31
	Cerro Grande	52	Brazino	46
	—	—	Garambéu	52
	—	—	Pecegueiros	59
	—	—	Raio do Ipé	[illegible]
	—	—	São José	60
AQUARA	Taquara (sede)	—	Padre Tomé	7
	—	—	Picada do Gravatá	4
	—	—	Campestre	4
	—	—	Passo do Mundo Novo	6
	—	—	Casa de Pedra	7
	—	—	Picada Francêsa	5
	—	—	Santa Maria	5
	—	—	Rochedo	17
	—	—	Lageadinho	10
	—	—	Nova Aurora	14
	—	—	Alto Tucanos	10
	—	—	Tucanos	4
	—	—	Santa Rosa	6
	—	—	Rio da Ilha Alto	16
	—	—	Rio da Ilha	9
	—	—	Morro da Cabriuva	5
	—	—	Três Irmãos	23
	—	—	Olhos d'Água	7
	—	—	Maquem	13
	—	—	Linha Gonzaga	12
	—	—	Açoita Cavalo	18
	—	—	Fortaleza	5
	—	—	Morro do Meio	19
	—	—	Paciência	4

(Continua)

DISTRITOS E POVOADOS EXISTENTES NO ESTADO POR MUNICÍPIOS

Distância por Rodovia, da respectiva Sede Municipal

1 9 5 9

MUNICÍPIOS	DISTRITOS	Distância da sede KM	POVOADOS	Distância da sede KM
TAQUARA (Continuação)	—	—	Ronda	4
	Santa Cristina	11	Ilhéus	23
	—	—	Santa Bárbara	20
	—	—	Linha São João	17
	—	—	Santa Cruz	20
	—	—	Paredão	23
	—	—	Morro Negro	18
	—	—	Fazenda Fialho	24
	—	—	Pega Fogo	21
	—	—	Boa Vista	26
	—	—	Morro Pelado	23
	—	—	Morro da Pedra	17
	—	—	Passo do Mata Ôlho	25
	—	—	Passo dos Ferreiros	9
	Parobé	6	Morro do Leão	13
	—	—	Fazenda Pires	7
	—	—	Morro das Canoas	10
	—	—	Areia Branca	16
	—	—	Fazenda Martins	10
	—	—	Poço Fundo	18
	—	—	Funil	9
	—	—	Solitária	18
	—	—	Voluntária	19
	—	—	Invernada	12
	—	—	Morro Redondo	11
	Padilha	22	Padilha Velha	29
	—	—	Passo do Moinho Velho	32
	—	—	Furna	35
	—	—	Feixo	32
	—	—	Rochedo	30
	—	—	Três Irmãos	28
	—	—	Passo da Ilha	27
	Igrejinha	12	Morro do Mico	18
	—	—	Arroio Kampf	17
	—	—	Arroio do Tigre	21
	—	—	Garibaldi	16
	—	—	Voluntária	17
	—	—	Serra Grande	24
	—	—	Invernada	15
TAQUARI	Taquari (sede)	—	Rincão São José	8
	—	—	Amóras	15
	—	—	Beira do Rio	15
	Tabaí	32	Morro Azul	42
	Paverama	50	Santa Manoela	57
	—	—	Posses	58
TENENTE PORTELA	Tenente Portela (sede)	—	Tronqueiras	12
	—	—	São Pedro	6
	—	—	Cedro Marcado	12
	—	—	São Sebastião	9
	—	—	Daltro Filho	8
	Vista Gaúcha	13	Bom Plano	17
	—	—	Capoeira Grande	22
	—	—	Tiradentes	16
	Derrubadas	20	Centro Novo	30
	—	—	Pôrto Garcia	40
	—	—	Maria Preta	14
	Miraguaí	17	—	—

DISTRITOS E POVOADOS EXISTENTES NO ESTADO POR MUNICIPIOS

Distância por Rodovia, da respectiva Sede Municipal

1 9 5 9

MUNICIPIOS	DISTRITOS	Distância da sede KM	POVOADOS	Distância da sede KM
TÔRRES	Tôrres (sede)	—	São João	7
	—	—	Águas Claras	9
	—	—	São Bras	12
	Guananazes	66	Boa União	60
	—	—	Chapéu	50
	Pirataba	24	Roca da Estância	30
	—	—	Rua Nova	33
	—	—	Costão	45
	—	—	Môrro do Forno	45
	—	—	Rio de Dentro	39
	Môrro Azul	34	Lajeadinho	34
	—	—	Rio da Terra	46
	—	—	Sto. Anjo da Guarda	28
	São Pedro Alcântara	13	Jacaré	12
	Três Cachoeiras	36	Chimarrão	33
TRÊS COROAS	Três Coroas (sede)	—	Linha Café	10
	—	—	José Velho	22
	—	—	Canastra	24
	—	—	Figueira	7
	—	—	Quilombo	10
	—	—	Linha 28	6
	—	—	Moreira	9
	—	—	Águas, Brancas	4
	—	—	Caraá	12
	—	—	Caboclos	11
	—	—	Furna	10
	—	—	Camboatá	12
	—	—	Sander	3
	—	—	Picada do Sena	6
	—	—	Fundo Quente	20
	—	—	Rolador	11
	—	—	Bororó	7
TRÊS DE MAIO	Três de Maio (sede)	—	—	—
	Independência	12	Flor de Maio	4
	—	—	Esquina Araújo	30
	—	—	Colônia Gloria	38
	—	—	São Valentim	15
	São José do Inhacorá	16	Santo Antônio	26
	—	—	Espírito Santo	30
	Ivagaci	24	Boa Vista	19
	—	—	Caçador	22
	—	—	Bom Princípio	30
	Consolata	10	Santo Antônio	16
	—	—	Rocinha	18
	Progresso	25	Manchinha	20
	Quaraim	11	—	—
	Rincão da Alegria	28	—	—
TRÊS PASSOS	Três Passos (sede)	—	Herval Novo	8
	—	—	Molina	8
	—	—	Linha Schmedek	10
	Bela Vista	5	Vista Alegre	13
	—	—	Linha Romana	9
	Padre Gonzales	5	Esquina Caçador	11
	—	—	Santo Antônio	10
	—	—	Feijão Miúdo	6
	—	—	Linha Floresta	12

(Continua)

DISTRITOS E POVOADOS EXISTENTES NO ESTADO POR MUNICÍPIOS

Distância por Rodovia, da respectiva Sede Municipal

1 9 5 9

MUNICÍPIOS	DISTRITOS	Distância da sede KM	POVOADOS	Distância da sede KM
	—	—	Alto Diamantina	10
	—	—	Barra do Santo Antônio	10
TRÊS PASSOS (Continuação)	Tiradentes	22	Alto União	18
	—	—	Esquina 8 de Julho ...	24
	—	—	Esquina Limeira	28
	—	—	Passa Três	28
	—	—	Caçador	20
	—	—	Esquina Progresso	13
	Alto Uruguai	37	Esquina Gaúcha	30
	—	—	Saltinho	24
	Esperança	14	Alto Açoita Cavalo	22
	—	—	São Roque	15
	—	—	Taquara Lisa	20
	—	—	Lajeado Bom Jardim ..	20
	—	—	Açoita Cavalo	23
	—	—	Árvore Sêca	20
	—	—	Volta Alegre	25
	Lajeado Bonito	37	Esquina Machado de Assis	35
	—	—	Esquina Planalto	28
TRIUNFO	Triunfo (sede)	—	Rincão da Piedade	12
	—	—	Passinhos	6
	—	—	General Neto	10
	—	—	Costa dos Carvalhos ..	10
	—	—	Rincão dos Gonçalves .	15
	Costa do Cadeia	41	Barro Vermelho	20
	—	—	Açoita Cavalo	15
	—	—	Sanga do Galvão	20
	—	—	Gil	25
	—	—	Catupi	42
	—	—	Morro dos Marinheiros	29
	—	—	Passo do Santa Cruz ..	20
	Passo Raso	40	Volta Grande	42
	—	—	Fazenda Quadros	25
	—	—	Santa Clara	42
	—	—	Ponta Rasa	30
	—	—	Pontal	30
	—	—	Fazenda Isidoro	36
	—	—	Pôrto Ramos	36
	—	—	Rincão dos Pinheiros .	25
	—	—	Faxinal dos Vieiras ...	23
	—	—	Cai	40
	—	—	Bom Jardim	35
	—	—	Pôrto da Manga	42
	—	—	Boa Vista	30
	Pôrto Batista	34	Pedreira	25
	—	—	Passo Fundo de Cima.	25
	—	—	Fazenda Barbosa	20
	—	—	Benfica	25
	—	—	Passo da Invernada ...	15
	—	—	Fanfa	20
	—	—	Fazenda Melo	25
	—	—	Praia	14
	—	—	Limoeiro	14
	—	—	Rincão dos Potros	19
	—	—	Dotte	16

(Continua)

DISTRITOS E POVOADOS EXISTENTES NO ESTADO POR MUNICÍPIOS

Distância por Rodovia, da respectiva Sede Municipal

1 9 5 9

MUNICÍPIOS	DISTRITOS	Distância da sede KM	POVOADOS	Distância da sede KM
TRIUNFO (Continuação)	—	—	Passo do Flo	16
	—	—	Passo Fundo de Baixo	13
	—	—	Ilha do Araújo	25
TUCUNDUVA	Tucunduva (sede)	—	—	—
TUPANCIRETÃ	Tupanciretã (sede)	—	—	—
	Joia	84	São José	72
	—	—	São Pedro do Pontão	83
	Jari	96	São Bernardo	94
	Toropi	82	Bela Vista da Serra	78
TUPARENDI	Tuparendi (sede)	—	—	—
	Cinquentenário	19	(...)	(...)
	Pôrto Mauá	(...)	(...)	(...)
URUGUAIANA	Uruguaiana (sede)	—	—	—
	João Arreguy	64	Adolfo Stern	38
	São Marcos	45	Colonia Rizícola	40
	Plano Alto	83	—	—
	Barra do Quaraí	71	—	—
	Charqueada	(...)	—	—
VACARIA	Vacaria (sede)	—	Capela do Rosário	30
	Ituim	66	Capão Grande	36
	São Manoel	42	São Bernardo	47
	—	—	Campestre	30
	Ipê	62	—	—
	Esmeralda	68	—	—
	Coxilha Grande	48	—	—
	Muitos Capões	35	Extrema	50
	Esteira	18	Monte Alegre	30
	—	—	São Francisco	48
	—	—	Santo Antônio	36
	—	—	São Judas Tadeu	40
	Pinhal da Serra	92	Porteira do Pinhal	80
	—	—	Santa Teresinha	66
	—	—	São Sebastião	92
	Segrêdo	78	—	—
	São Paulo	68	—	—
VENÂNCIO AIRES	Venâncio Aires (sede)	—	Grão Pará	4
	Mariante	28	Estância Mariante	28
	Deodoro	24	—	—
	Mato Leitão	15	Teresinha	21
	—	—	Palanque	14
	Centro Linha Brasil	21	Linha Brasil	17
VERA CRUZ	Vera Cruz (sede)	—	Linha Sítio	12
	—	—	Linha Ferraz	19

(Continua)

DISTRITOS E POVOADOS EXISTENTES NO ESTADO POR MUNICÍPIOS

Distância por Rodovia, da respectiva Sede Municipal

1 9 5 9

MUNICÍPIOS	DISTRITOS	Distância da sede KM	POVOADOS	Distância da sede KM
VERA CRUZ (Continuação)	—	—	Linha Henrique D'Ávila	7
	—	—	Linha Rincão da Serra	6
VERANÓPOLIS	Veranópolis (sede)	—	Azul	5
	—	—	Monte Bérico	9
	—	—	Lageadinho	15
	—	—	Saporema	5
	Cotiporã	21	—	—
	Fagundes Varela	21	—	—
	Vila Flores	9	—	—
VIADUTOS	Viadutos (sede)	—	Lambari	14
	—	—	Canavial	12
	—	—	Linha Três	12
	—	—	Rica	26
	—	—	São João	12
	Carlos Gomes	26	Chato Gaúcho	32
	—	—	Chato Grande	16
VIAMÃO	Viamão (sede)	—	Capão da Porteira	44
	—	—	Estiva	30
	—	—	Bom Galope	10
	Itapuã	36	Passo da Areia	13
	—	—	Canta Galo	16
	Passo do Feijó	16	Passo da Figueira	10
	—	—	Passo São João	13
	São Lucas (sede do dist. Passo do Sabão	4	São Tomé	7
	—	—	Martinica	7
	—	—	Viamópolis	6
	—	—	Cecilia	9
	—	—	Santa Isabel	11

NOTA: Quando na coluna 5, «Distância» estiver consignado (—) correspondendo a algum povoado, é porque não existe rodovia que o comunique com a sede Alguns municípios não remeteram a relação completa de todos os povoados; por isso não estão registrados todos os povoados existentes no Estado.

(...) — O dado é ignorado.

LINHAS REGULARES
DE ÔNIBUS

LINHAS DE ÔNIBUS EXISTENTES NO ESTADO, REGISTRADAS NO DAER

Percursos, Extensões e Tarifas

1 9 5 9

LINHAS	LOCALIDADES INTERMEDIÁRIAS	QUILOMETRAGEM	TARIFAS Cr$
AGUDO a			
Cachoeira do Sul	(ver em Cachoeira do Sul)	73	99,00
Santa Maria	(ver em Santa Maria)	81	127,00
ALEGRETE a:			
Santa Maria	(ver em Santa Maria)	252	350,00
São Francisco de Assis	Manoel Viana — Colônia	85	109,00
Uruguaiana	(ver em Uruguaiana)	155	199,00
ANTÔNIO PRADO a:			
Caxias do Sul	(ver em Caxias do Sul)	91	123,00
Vacaria	(ver em Vacaria)	68	92,00
ARROIO GRANDE a:			
Bagé	(ver em Bagé)	162	228,00
ARROIO DO MEIO a:			
Criciumal	Soledade — Caràzinho — Palm. das Missões	572	603,00
Lajeado	(ver em Lajeado)	9	11,00
Taquari	Estrêla — Mariante	70	78,00
Pôrto Alegre	(ver em Pôrto Alegre)	200	221,00
ARVOREZINHA a:			
Encantado	(ver em Encantado)	...	83,00
BAGÉ a:			
Arroio Grande	Candiota — Porongos — Torrinhas	162	228,00
Caçapava do Sul	Tabuleiro — Lavras do Sul — Lobato	145	186,00
Cachoeira do Sul	(ver em Cachoeira do Sul)	237	305,00
Lavras do Sul	São Sebastião — Tabuleiro	81	104,00
Pelotas	(ver em Pelotas)	214	294,00
Pôrto Alegre	(Ver em Pôrto Alegre)	398	501,00
BARRA DO RIBEIRO a:			
Pôrto Alegre	(ver em Pôrto Alegre)	40	50,00
BENTO GONÇALVES a:			
Carlos Barbosa	Borghetto — Garibaldina	21	28,00
Caxias do Sul	Estrada Nova — Farroupilha — Caxias do Sul	47	53,00
Cotiporã	Rio das Antas — Faria Lemos	33	46,00
Encantado	Divisa — São José — Garibaldi	79	123,00
Guaporé	P. Sta. Bárbara — Faria Lemos	74	91,00
Muçum	Santa Teresa — 40 da Graciema	49	83,00
Nova Prata	...	63	81,00
Pôrto Alegre	(ver em Pôrto Alegre)	149	165,00
BOM JESUS a:			
Canela	Lava Pés — Faxinal — Rio Tainhas	116	185,00
Gramado	Lava Pés — Faxinal — Rio Tainhas	122	190,00
Vacaria	Sgarbi — Moerão	63	92,00
Pôrto Alegre	(ver em Pôrto Alegre)	300	367,00
CAÇAPAVA DO SUL a:			
Bagé	(ver em Bagé)	145	186,00
Cachoeira do Sul	(ver em Cachoeira do Sul)	92	118,00
Pelotas	(ver em Pelotas)	240	340,00
Santa Maria	(ver em Santa Maria)	110	141,00
CACEQUI a:			
Santiago	(ver em Santiago)	103	151,00

LINHAS DE ÔNIBUS EXISTENTES NO ESTADO, REGISTRADAS NO DAER

Percursos, Extensões e Tarifas

1 9 5 9

LINHAS	LOCALIDADES INTERMEDIÁRIAS	QUILOMETRAGEM	TARIFAS Cr$
CACHOEIRA DO SUL a:			
Agudo	Rincão da Porta — Rincão do Mosquito	73	99,00
Bagé	Lavras do Sul — Caçapava do Sul	237	305,00
Caçapava do Sul	Boa Vista — Giribá	92	118,00
Pôrto Alegre	(Ver em Pôrto Alegre)	210	266,00
Encruzilhada do Sul	Serrinha — Rolinha	113	189,00
Caemborá	Agudo — Nova Boêmia	104	148,00
Santa Aninha da Boa Vista	Irapuazinho — Serrilhada	129	206,00
Santa Maria	Cerro Chato — Paraiso do Sul	133	158,00
Sobradinho	Zilmann — Condutor	100	129,00
Santa Cruz do Sul	(ver em Santa Cruz do Sul)	97	125,00
CAMAQUÃ a:			
Amaral Ferrador	Palanque — Divisa	61	84,00
Celino Rosa	Passo do Mendonça — Passo do Sapato	55	78,00
Pelotas	(ver em Pelotas)	135	179,00
Pôrto Alegre	(ver em Pôrto Alegre)	118	144,00
CAMPINAS DO SUL a:			
Getúlio Vargas	(ver em Getúlio Vargas)	...	87,00
CAMPO BOM a:			
Novo Hamburgo	(ver em Novo Hamburgo)	11	10,00
São Leopoldo	(ver em São Leopoldo)	19	17,00
CANDELÁRIA a:			
Bexiga	Mário Pedra — Pinheiro	41	52,00
Santa Cruz do Sul	(ver em Santa Cruz do Sul)	41	52,00
CANELA a:			
Bom Jesus	(ver em Bom Jesus)	116	185,00
Novo Hamburgo	(ver em Novo Hamburgo)	109	168,00
Pôrto Alegre	(ver em Pôrto Alegre)	135	148,00
Taquara	(ver em Taquara)	60	98,00
CANGUÇÚ a:			
Pelotas	(ver em Pelotas)	75	109,00
CANOAS a:			
Pôrto Alegre	(ver em Pôrto Alegre)	...	...
CARÁZINHO a:			
Águas da Rondinha	Atti-Assu — Sarandi	66	99,00
Barra Funda	Linha Vitória — Cachoeirinha	82	130,00
Cruz Alta	Tapera — Selbach — Ibirubá	124	169,00
Erechim	(ver em Erechim)	158	227,00
Espumoso	Lagoa dos 3 Cantos — V. Conceição	53	67,00
Ibirubá	Lagoa dos 3 Cantos — V. Sêca	69	88,00
Lajeado	(ver em Lajeado)	236	298,00
Nicolau Vergueiro	S. José do Umbú — S. José do Centro	69	116,00
Passo Fundo	(ver em Passo Fundo)	48	70,00
Não-Me-Toque	Direta	22	20,00
Constantina	Águas da Rondinha — Atti-Assu	74	129,00
Pinhalzinho	Sarandi — Atti-Assu	109	129,00
Pontão	Coqueiros — Igrejinha	52	85,00
Pôrto Mondai	Jaboticaba — Osvaldo Cruz	226	342,00
Ronda Alta	Sarandi — Águas da Rondinha	79	120,00
Sarandi	Atti-Assu	51	74,00
Soledade	Mormaço — Cochinho	88	130,00
Saldanha Marinho	Pinheiro Marcado — São Bento	47	75,00

LINHAS DE ÔNIBUS EXISTENTES NO ESTADO, REGISTRADAS NO DAER

Percursos, Extensões e Tarifas

1 9 5 9

LINHAS	LOCALIDADES INTERMEDIÁRIAS	QUILOMETRAGEM	TARIFAS Cr$
CARLOS BARBOSA a:			
Bento Gonçalves	(ver em Bento Gonçalves)	21	28,00
CASCA a:			
Guaporé	(ver em Guaporé)	42	53,00
CAXIAS DO SUL a:			
Antônio Prado	Castro Alves — São Marcos	91	123,00
Cazuza Ferreira	Apanhador — Vila Sêca	91	134,00
Bento Gonçalves	(ver em Caxias do Sul)	47	53,00
Erechim	(ver em Erechim)	329	445,00
Estrêla	Daltro Filho — Garibaldi	122	181,00
Farroupilha	Forqueta — Estação Rizzo	22	28,00
Flores da Cunha	... (Micro-ônibus)	18	28,00
	... (Ônibus)	18	22,00
Garibaldi	Caruara — Farroupilha	47	60,00
Vila Ipê	Flôres da Cunha — Passo do Zeferin	60	77,00
Marcelino Ramos	N. Prata — Bento Gonçalves — Farroupilha	317	440,00
Montenegro	Vigia — Escadinha — S. C. da Feliz	90	130,00
Nova Pádua	Travessão Alfredo — Flores da Cunha	33	48,00
Picada Cará	Fazenda Pirajá — Ponte do Caí	47	64,00
Pôrto Alegre	(ver em Pôrto Alegre)	130	155,00
São Francisco de Paula	Ponte do Saíqui — Canela — Gramado	120	142,00
Tôrres (só no verão)	N. Hamburgo — Tramandaí — Capão da Canoa	350	456,00
Vacaria (via Federal)	Ponte das Antas — São Bernardo	108	137,00
(via Estadual)	Ponte das Antas — Dna. Amélia — Cedro	122	162,00
Vale Real	Nova Palmira — Galópolis	39	60,00
Ouro Verde	Lageado Grande — Faxinal	...	255,00
CERRO LARGO a:			
Linha Miguel	Butiá — São Salvador	31	53,00
Caibaté	Rondinha — Passo dos Peres	33	55,00
Afonso Rodrigues	Butiá — São Salvador	42	70,00
Santa Rosa	(ver em Santa Rosa)	...	97,00
São Luís Gonzaga	(ver em São Luís Gonzaga)	48	70,00
Santo Ângelo	(ver em Santo Ângelo)	64	94,00
CONSTANTINA a:			
Caràzinho	(ver em Caràzinho)	74	129,00
CRICIUMAL a:			
Boa Vista do Buricá	Ivagaci — Candelária	52	86,00
Arroio do Meio	(ver em Arroio do Meio)	572	603,00
Ijuí	(ver em Ijuí)	146	206,00
Nova Petrópolis	(ver em Criciumal)	695	841,00
Santa Cruz do Sul	(ver em Santa Cruz do Sul)	508	699,00
Santo Ângelo	(ver em Santo Ângelo)	141	209,00
Três Passos	(ver em Três Passos)	30	42,00
Santa Clara do Sul	Selbach — Ibirubá — Ijuí	489	637,00
CRUZ ALTA a:			
Caràzinho	(ver em Caràzinho)	121	169,00
Dr. Pestana	Esquina Gaúcha — Boa Vista	90	111,00
Iraí	Seberi — Palmeira das Missões	211	308,00
Panambi	Caxambu — São Luís	48	70,00
Palmeira das Missões	Condor — Panambi	119	154,00
Passo Fundo	(ver em Cruz Alta)	172	238,00
Santa Maria	(ver em Santa Maria)	132	182,00
Santa Rosa	Sto. Ângelo — Giruá — Esquina Cruzeiro	166	244,00
Santo Ângelo	Ijuí — Catuipe	100	95,00
Santo Antônio	Camargo — Esquina Moser	76	101,00
15 de Novembro	Portão — Passo da Divisa	60	94,00

LINHAS DE ÔNIBUS EXISTENTES NO ESTADO, REGISTRADAS NO DAER

Percursos, Extensões e Tarifas

1 9 5 9

LINHAS	LOCALIDADES INTERMEDIÁRIAS	QUILOMETRAGEM	TARIFAS Cr$
DOIS IRMÃOS a:			
São Leopoldo	(ver em São Leopoldo)	28	28,00
DOM PEDRITO a:			
Uruguaiana	(ver em Uruguaiana)	325	419,00
ENCANTADO a:			
Arroio Augusta	Esq. Encantado — Roca Sales	21	30,00
Árvorezinha	Borghetto — Ricarda	...	83,00
Bento Gonçalves	(ver em Bento Gonçalves)	79	123,00
Lajeado	(ver em Lajeado)	33	42,00
Pôrto Alegre	(ver em Pôrto Alegre)	210	252,00
ENCRUZILHADA DO SUL a:			
Cachoeira do Sul	(ver em Cachoeira do Sul)	113	189,00
Pelotas	(ver em Pelotas)	230	336,00
Pôrto Alegre	(ver em Pôrto Alegre)	185	231,00
Santa Cruz do Sul	(ver em Santa Cruz do Sul)	112	144,00
ERECHIM a:			
Caràzinho	Sertão — Getúlio Vargas	158	227,00
Carlos Gomes	Hortência — Áurea	65	99,00
	Via Km. 16 — Rio Toldo	62	99,00
Caxias do Sul	Est. Rod. Nova — Caxias — Farroupilha	329	445,00
Estação Getúlio Vargas	Getúlio Vargas — Rio Toldo	50	71,00
Gaurama	Eng. Assoni — Balisa	24	35,00
Iraí	São Valentim — Goio-En	179	293,00
Linha Trindade	Passo do Barro Preto — Jacutinga	114	181,00
Marcelino Ramos	Balisa — Gaurama — Viadutos	60	88,00
Nonoai	Barão de Cotegipe — F. Votouro	88	140,00
Passo Fundo	(Ver em Passo Fundo)	97	137,00
Pôrto Alegre	(Ver em Pôrto Alegre)	423	547,00
Pôrto Itá	Sarandi — Aratiba	60	88,00
Pôrto Brum	Nova Veneza — Severiano de Almeida	59	99,00
Pôrto Mauá	Lagoa Sêca — Menegase	69	112,00
Pôrto Goio-en	São Valentim — Herval Grande	82	120,00
Saltinho	Rio Bonito — Rio Negro	72	116,00
Três Barras	Vista Alegre — Jaguarete	56	90,00
Viadutos	Baliza — Gaurama	34	49,00
São José do Ouro	Carlos Gomes — Bracatinga	112	179,00
Áurea	Centenário	30	50,00
ESPUMOSO a:			
Caràzinho	(Ver em Espumoso)	55	67,00
ESTEIO a:			
Pôrto Alegre	(Ver em Pôrto Alegre)	—	13,00
ESTRÊLA a:			
Daltro Filho	Francisco Müller — Côrvo	35	50,00
Caxias do Sul	(Ver em Caxias do Sul)	122	181,00
Lajeado	(Ver em Lajeado)	6	11,00
Linha Schmidt	Linha Ribeiro — Languiru	44	59,00
Maratá	Languiru — Ponte Clara	59	99,00
	Francisco Müller — Roca Sales	52	73,00
Muçum	Lajeado — Arroio do Meio — Encantado	53	73,00
Marquês do Herval	Beija-Flôr — Côrvo	40	56,00
Roca Sales	Wanderer — Côrvo	31	39,00
Poço das Antas	Costão — Salão — Languiru	50	65,00
Taquari	Júlio Ferreira — Reversa	52	68,00

LINHAS DE ÔNIBUS EXISTENTES NO ESTADO, REGISTRADAS NO DAER

Percursos, Extensões e Tarifas

1 9 5 9

LINHAS	LOCALIDADES INTERMEDIÁRIAS	QUILOMETRAGEM	TARIFAS Cr$
FARROUPILHA a:			
Caxias do Sul	(Ver em Caxias do Sul)	22	28,00
Pôrto Alegre	(Ver em Pôrto Alegre)	124	134,00
FLORES DA CUNHA a:			
Caxias do Sul	(Ver em Caxias do Sul)	18	22,00
GARIBALDI a:			
Caxias do Sul	(ver em Caxias do Sul)	47	60,00
Pôrto Alegre	(ver em Pôrto Alegre)	140	151,00
Santa Teresa	Graciema — Costa Real	28	46,00
GAURAMA a:			
Erechim	(ver em Erechim)	24	35,00
GETÚLIO VARGAS a:			
Campinas do Sul	Ponte Preta — Jacutinga	...	87,00
Quatro Irmãos	Erebango — Est. Getúlio Vargas	34	55,00
Passo Fundo	(ver em Passo Fundo)	65	91,00
Sananduva	Toldo dos Índios — Charrua	53	77,00
GRAMADO a:			
Bom Jesus	(ver em Bom Jesus)	122	190,00
GRAVATAÍ a:			
Pôrto Alegre	(ver em Pôrto Alegre)	30	15,00
Santa Cruz do Pinhal	Morungava — Sanga Funda	38	...
GUAÍBA a:			
Barra do Triunfo	...	...	...
GUAPORÉ a:			
Bento Gonçalves	(ver em Bento Gonçalves)	74	91,00
Casca	Linha 10 — S. Corrêa — Linha 12-13	42	53,00
Goio-En	Sertão Get. Vargas — Erechim	299	143,00
Passo Fundo	(ver em Passo Fundo)	107	137,00
Pôrto Alegre	(ver em Pôrto Alegre)	223	260,00
Soledade	R. Guaporé — Anta Gorda — Ilópolis	103	161,00
	R. Guaporé — Anta Gorda — Putinga	125	197,00
Veranópolis	Alexandre Gusmão — Nova Prata	62	95,00
HERVAL a:			
Jaguarão	(ver em Jaguarão)	60	134,00
Pelotas	(ver em Pelotas)	154	227,00
HORIZONTINA a:			
Santa Rosa	(ver em Santa Rosa)	104	17,00
IBIRUBÁ a:			
Caràzinho	(ver em Caràzinho)	69	88,00
IJUÍ a:			
Criciumal	Rincão Reuno — Sto. Augusto	146	206,00
Palmeira das Missões	(ver em Palmeira das Missões)	108	165,00
Panambi	Gramado — Salto — Faxinal	60	94,00
Pôrto Alegre	(ver em Pôrto Alegre)	491	637,00
Santo Ângelo	(ver em Santo Ângelo)	56	92,00
São José do Inhacorá	São Jacob — Macieira	140	218,00
Tenente Portela	Turvo — Faxinal — Redentora	180	251,00

(Continua)

LINHAS DE ÔNIBUS EXISTENTES NO ESTADO, REGISTRADAS NO DAER

Percursos, Extensões e Tarifas

1 9 5 9

LINHAS	LOCALIDADES INTERMEDIÁRIAS	QUILOMETRAGEM	TARIFAS Cr$
IJUÍ a: (Continuação)			
Três de Maio	Esq. Bom Sucesso — Brasil Novo	95	155,00
Três Passos	Macieira — Santo Augusto	134	196,00
Joia	Entre Ijuís — Esquina Ijuizinho	64	98,00
	São Pedro — Esquina Gaúcha	50	81,00
IRAÍ a:			
Blau Nunes	Seberi — Jaboticabal — Palmeira das Missões	172	211,00
Cruz Alta	(ver em Cruz Alta)	211	308,00
Erechim	(ver em Erechim)	179	293,00
Passo Fundo	(ver em Passo Fundo)	264	381,00
ITAQUI a:			
Uruguaiana	(ver em Uruguaiana)	102	137,00
JAGUARÃO a:			
Herval	Ponte do Telho — Meia Água — Divisa	60	134,00
Pelotas	(ver em Pelotas)	152	221,00
Pôrto Alegre	(ver em Pôrto Alegre)	403	536,00
JAGUARI a:			
Mata	Encruzilhada — Gal. Vargas	58	88,00
Santa Maria	(ver em Santa Maria)	125	182,00
Santiago	Ernesto Alves — Vila Branca	46	67,00
Vila Florida	Bom Respiro — Caracol — F. Freda	40	67,00
JÚLIO DE CASTILHOS a:			
Santa Maria	(ver em Santa Maria)	63	94,00
LAGOA VERMELHA a:			
Paim Filho	Valzumiro Dutra — Gustavo Berthier	103	166,00
Marcelino Ramos	Sananduva — Maximiliano de Almeida	134	193,00
Passo Fundo	(ver em Passo Fundo)	109	140,00
Pôrto Alegre	(ver em Pôrto Alegre)	260	354,00
LAJEADO a:			
Arroio do Meio	Barra do Forqueta — Forqueta	9	11,00
Barros Cassal	Muçum — Encantado — Dois Lajeados	102	137,00
Boa Vista	Cruzeiro do Sul — Picada Aurora	26	41,00
Caràzinho	Arroio do Meio — Soledade — Vista Alegre	236	298,00
	Soledade — Espumoso — Não-Me-Toque	236	298,00
	Estrêla — Roca Sales — Encantado — Ilópolis	247	314,00
Encantado	Cortume Aimoré — Passo do Côrvo	33	42,00
Estrêla	Considerada sub-urbana	6	11,00
Esperança	Soledade — Espumoso — Tap. Linha 3	494	627,00
Pôrto Gomes	Estrêla — Destêrro — P. do Bom Retiro	32	45,00
Pôrto Alegre	(ver em Pôrto Alegre)	160	210,00
Santa Cruz do Sul	(ver em Santa Cruz do Sul)	93	123,00
Teresinha	Picada Müller — Teresinha	33	55,00
Venâncio Aires	Bom Fim — Passo do B. Retiro — Santarém	61	81,00
Vera Cruz	Venâncio Aires — Mariante	104	133,00
LAVRAS DO SUL a:			
Bagé	(ver em Bagé)	81	104,00
MARAU a:			
Passo Fundo	(ver em Passo Fundo)	33	42,00
Quebra Dente	Tope — Cel. Gibli — Arroio Bertolin	53	88,00
	Estivinha — Três Passos — São Miguel	60	101,00

LINHAS DE ÔNIBUS EXISTENTES NO ESTADO, REGISTRADAS NO DAER

Percursos, Extensões e Tarifas

1 9 5 9

LINHAS	LOCALIDADES INTERMEDIÁRIAS	QUILOMETRAGEM	TARIFAS Cr$
MARCELINO RAMOS a:			
Caxias do Sul	(ver em Caxias do Sul)	317	440,00
Erechim	(ver em Erechim)	60	88,00
Lagoa Vermelha	(ver em Lagoa Vermelha)	134	193,00
Paim Filho	Maximiliano de Almeida — Rio Ligeiro	48	70,00
Pôrto Alegre	(ver em Pôrto Alegre)	419	542,00
MONTENEGRO a:			
Caxias do Sul	(ver em Caxias do Sul)	90	130,00
Pôrto Alegre	(ver em Pôrto Alegre)	74	69,00
MUÇUM a:			
Bento Gonçalves	(ver em Bento Gonçalves)	49	83,00
Estrêla	(ver em Estrêla)	52	73,00
NÃO-ME-TOQUE a:			
Caràzinho	(ver em Não-Me-Toque)	22	20,00
Passo dos Gonçalves	S. José do Umbú — S. José do Centro	36	60,00
NONOAI a:			
Erechim	(ver em Erechim)	88	140,00
NOVA PETRÓPOLIS a:			
Criciumal	Montenegro — Estrêla — Encantado — Soledade	695	844,00
Pôrto Alegre	(ver em Pôrto Alegre)	95	87,00
São Sebastião do Caí	Vigia — Escadinha	51	55,00
NOVA PRATA a:			
Bento Gonçalves	(ver em Bento Gonçalves)	63	81,00
Hibiraiaras	São Pedro — Água Branca	74	119,00
Pôrto Alegre	(ver em Pôrto Alegre)	212	249,00
São Domingos	Nova Araçá — Silva Pais	61	95,00
Sede 35	Nova Araçá — Arroio dos Moreira	67	104,00
	São Jorge — São Pedro — Água Branca	68	104,00
NOVO HAMBURGO a:			
São Leopoldo	(ver em São Leopoldo)	10	7,00
Pôrto Alegre	(ver em Pôrto Alegre)	45	30,00
Canela	Moreira — Sander — Três Coroas	109	168,00
Campo Bom	Canudos — Hamburgo Velho	11	10,00
Genuino Sampaio	Rincão — Sanga Funda — N. Hamburgo	18	18,00
Lomba Grande	Feitoria Velha — Feitoria Nova	23	28,00
Taquara	Morro Negro — Morro Pelado	63	87,00
SÓRIO a:			
Pôrto Alegre	(ver em Pôrto Alegre)	110	101,00
ALMEIRA DAS MISSÕES a:			
Ijuí	Linha 28 — Linha 30	108	165,00
Passo Fundo	(ver em Passo Fundo)	131	207,00
Cruz Alta	(ver em Cruz Alta)	110	154,00
ANAMBI a:			
Cruz Alta	(ver em Cruz Alta)	48	70,00
Ijuí	(ver em Ijuí)	60	94,00
ASSO FUNDO a:			
Água Santa	Amadeu de Almeida — L. Bonita	53	77,00
Camargo	Marau — Maria	58	78,00

(Continua)

LINHAS DE ÔNIBUS EXISTENTES NO ESTADO, REGISTRADAS NO DAER

Percursos, Extensões e Tarifas

1 9 5 9

LINHAS	LOCALIDADES INTERMEDIÁRIAS	QUILOMETRAGEM	TARIFAS Cr$
PASSO FUNDO a: (Continuação)			
Caràzinho	Pulador — Horto Florestal	48	70,00
Cruz Alta	Não-Me-Toque — Ibirubá — Selbach	172	238,00
Erechim	Sertão — Est. Getúlio Vargas	97	137,00
Getúlio Vargas	Desvio Englert — Desvio Meneghetti	65	91,00
Goio-En	Ronda Alta — Nonoai	155	235,00
Guaporé	Evangelista — Serafina Correia	107	137,00
Iraí	Jaboticabal — Seberi	264	381,00
Lagoa Vermelha	Ametista — Passo das Pedras	109	140,00
Marau	Independência — Burro Preto	33	42,00
Nicolau Vergueiro	Via Colonial Golbi	59	99,00
Palmeira das Missões	Barra Funda — Sarandi	131	207,00
São Domingos do Sul	Maria — Marau	76	102,00
Pôrto Alegre	(ver em Pôrto Alegre)	424	428,00
Sananduva	Tapejara — Amadeu de Almeida	92	134,00
Soledade	Ernestina — Granja Ipé	91	146,00
Sede Ipiranga	Casa Branca — Coxilha	91	146,00
Santa Cecília	Bom Retiro — Parador	64	102,00
Tapera	Capingui — Bela Vista	52	80,00
Tapejara	Rio do Peixe — Amadeu de Almeida	55	78,00
Vacaria	Ametista — Mato Português	187	241,00
PELOTAS a:			
Bagé	Ferraria — Amarantes	214	294,00
Canguçu	Encruzilhada — Morro Redondo	75	109,00
Caçapava do Sul	Encruzilhada — Morro Redondo	240	340,00
Camaquã	Passo das Pedras — Boqueirão	135	179,00
Encruzilhada do Sul	Lagoa do Junto — Coxilha do Fogo	230	336,00
	Passo das Pedras	230	336,00
Herval	Pedro Osório — Arroio Grande	154	227,00
Jaguarão	Pedro Osório — Arroio Grande	152	221,00
Quevedos	Arroio Grande — São Lourenço	115	165,00
Piratini	Estação Cerrito — Morro Redondo	140	207,00
	Canguçu — Linha do Junco — Harmonia	130	207,00
Pôrto Alegre	(ver em Pôrto Alegre)	240	323,00
Rio Grande	Povo Novo — Estação da Quinta	56	56,00
São Lourenço do Sul	Anderson — Arroio Grande	68	90,00
Santa Vitória do Palmar	Taim — Curral Alto	236	228,00
Talaldo Pacheco	Cerro da Buena — Vila Freire	58	85,00
Três Pedras	Sanga Funda — Saraiva	88	136,00
PIRATINI a:			
Pelotas	(ver em Pelotas)	140	207,00
PÔRTO ALEGRE a:			
Air France	suburbana	15	10,00
Arroio do Meio	Mariante — Montenegro	200	221,00
Bom Jesus	Vacaria — S. Marcos — Caxias do Sul	300	367,00
Bagé	Iruí — Caçapava do Sul — Lavras — São Sebastião	398	501,00
Barra do Ribeiro	Passo Fundo — Petim — Granja Nova	40	50,00
Bento Gonçalves	Alta Feliz — Baixa Feliz — S. Seb. Caí	149	165,00
Cachoeira do Sul	Minas do Leão — Pantano Grande	210	266,00
Cachoeirinha	Suburbana	10	11,00
Camaquã (Federal)	Coxilha da Cruz — P. Araçá	118	144,00
(Estadual)	Barra do Ribeiro — Tapes	150	209,00
Canela	Linha Araripe — N. Petrópolis — P. Café	135	148,00
Canoas	Suburbana	...	...
Capão Alto	Califórnia — Santa Rita	41	57,00
Capão da Canoa	Osório — Morro Alto — Maquiné	179	196,00

(Continua)

LINHAS DE ÔNIBUS EXISTENTES NO ESTADO, REGISTRADAS NO DAER

Percursos, Extensões e Tarifas

1 9 5 9

LINHAS	LOCALIDADES INTERMEDIÁRIAS	QUILOMETRAGEM	TARIFAS Cr$
PÔRTO ALEGRE a: (Continuação)			
Caxias do Sul	Galópolis — Nova Petrópolis — M. Reuter	130	155,00
Cêrro Grande	Barra do Ribeiro — Tapes	143	277,00
Chácara Barreto	Suburbana	16	11,00
Cidreira	Estiva — Nico Malta	112	160,00
Dobrada	Barra do Ribeiro — Esquina Tapes	86	118,00
Dom Feliciano	Passo da Estância — Camaquã	161	210,00
Esteio	Suburbano	...	13,00
Erechim (Federal)	Caxias do Sul — Lagoa Vermelha — Vacaria	449	563,00
(Estadual)	Caxias do Sul — Lagoa Vermelha — Vacaria	423	547,00
Encruzilhada do Sul	Pantano Grande — Minas do Butiá	185	231,00
Encantado	Vila Mariante — Montenegro	210	252,00
Fábrica de Óleo	Suburbana	...	10,00
Farroupilha	Alta Felix — Baixa Feliz	124	134,00
Garibaldi	Montenegro — Pareci — Boqueirão	140	151,00
	(via Caí) — Mont. — Pareci — Boqueirão	129	151,00
Genuino Sampaio	Entroncamento — Rincão	50	46,00
Sapucaia	Esteio — Canoas (Faixa)	...	14,00
Granja do Casamento	Passo do Vigário — M. Grande	72	94,00
Granja Getúlio Vargas	Passo do Vigário — P. do Atêrro	118	168,00
Guaporé	Faria Lemos — Farroupilha	223	260,00
Gravataí	Vista Alegre — Cachoeirinha	30	15,00
Hamburgo Velho	São Leopoldo — Sapucaia	47	25,00
Ijuí	Espumoso — Soledade — Venâncio Aires	491	637,00
Itati	Santo Antônio — Osório	...	196,00
Itapoã	Lami — Divisa	58	62,00
Jaguarão (micro-ônibus)	Pelotas — Pedro Osório — Arroio Grande	493	651,00
(ônibus)	Camaquã — Pelotas — Pedro Osório — Arroio Grande	403	536,00
Lajeado	Mariante — Montenegro	183	210,00
	Estrêla — Montenegro	160	210,00
	Estrêla — Maratá	160	210,00
Lagoa Vermelha	Nova Prata —Veranópolis — Bento Gonçalves	260	354,00
Marcelino Ramos	L. Vermelha — Veranópolis — B. Gonçalves	419	542,00
Mariana Pimentel	Passo da Estância — P. Grande	70	91,00
Minas dos Ratos	Monte Alegre — Fazenda Paraiso	59	70,00
Minas do Butiá	Minas dos Ratos — Porteirinha	82	111,00
Minas do Leão	Parque Guaíba — Minas dos Ratos	90	111,00
Montenegro	Vidor — Portão — Acampamento DAER	71	60,00
Morungava	Itacolomi — Passo do Hilário	39	71,00
Mostarda	Viamão — Palmares — Bacopari	252	393,00
Niterói	Sub-urbana	14	8,00
Nova Prata	Farroupilha — Alto Feliz	212	219,00
Nova Petrópolis	Picada Holanda — Picada da Capivara	95	87,00
Novo Hamburgo	Via Federal	45	24,00
	Via Federal (direto)	45	30,00
Osório	Miraguaia — Santo Antônio	110	101,00
Ouro Verde	Rodeio Bonito — São Francisco de Paula	205	270,00
Passo da Figueira	Sub-urbana	22	14,00
Passo do Feijó	Sub-urbana	18	13,00
Passo Fundo	Caxias do Sul — Vacaria — L. Vermelha	424	428,00
Pelotas	Camaquã — Passo do Mendonça — 3 Capões	210	323,00
	Federal — Camaquã — (Posto Shell)	210	323,00
Palmares	Passo do Vigário — Passo do Aterro	92	131,00
Parque da Harmonia	Sub-urbana	18	10,00
Rio Grande	Camaquã (Posto Shell) — Pelotas	307	375,00
	Direto	307	375,00
Rio Pardo	Pantano Grande — Guaíba	158	231,00
Riosinho	Alto Rolante — Taquara — Santa Cruz	112	125,00
Roca Sales	Estrêla — Languirú — Maratá — Montenegro	183	242,00

(Continua)

LINHAS DE ÔNIBUS EXISTENTES NO ESTADO, REGISTRADAS NO DAER

Percursos, Extensões e Tarifas

1 9 5 9

LINHAS	LOCALIDADES INTERMEDIÁRIAS	QUILOMETRAGEM	TARIFAS Cr$
PÔRTO ALEGRE a: (Continuação)			
Rua Nova (Tôrres)	Santo Antônio — Osório — Morro Alto	245	298,00
Santa Cruz do Sul	Venâncio Aires — Taquari — Montenegro	206	246,00
Santa Maria	Via Iruí — Pantano Grande — M. do Leão	322	313,00
Santo Antônio	Glorinha — P. da Miraguaia — Barro Vermelho	82	76,00
São José	Araçá — Picada da Cruz	122	174,00
Sapiranga	Campo Bom — Canudos — Hamburgo Velho — Novo Hamburgo	59	45,00
São Francisco de Paula	Fazenda Fialho — Taquara	112	126,00
São Leopoldo (Federal)	Direto e Semi-direto	35	21,00
(Estadual)	Sapucaia — Esteio — Niterói (faixa)	35	21,00
São Tomé (Viamão)	Volta da Figueira — L. do Sabão	...	10,00
São Jerônimo	Guaíba — Parada 5	76	77,00
São Vandelino	Bela Vista — Conceição	97	106,00
Serra do Herval	Sertão de Santana — Coxilha do Ipé	119	160,00
Sobradinho	Candelária — Mariante	323	384,00
Tapes (Federal)	Federal — Esq. Tapes	91	126,00
	Guaíba — Barra do Ribeiro — Araçá	91	126,00
Taquara	Fazenda Fialho — Morungava	72	66,00
Taquari	Montenegro — Rio do Cascalho	120	143,00
Theobaldo Schmidt	Meneghini — Douradilho	90	118,00
Tôrres (Federal)	Via Morro Alto — Federal	222	279,00
Tramandaí	Santo Antônio — Osório	132	122,00
	Direto	132	122,00
Triângulo	Sub-urbana	...	10,00
Vila Medianeira (Viamão)	Sub-urbana	18	11,00
Vale Real	Vigia — Caí — Rincão — Portão	27	15,00
Vila Tarumã (Viamão)	Sub-urbana	...	13,30
Viamão	Sub-urbana	...	13,30
Vila Miraguaia	Passo da Taquara — Glorinha	75	73,00
Vila Elsa (Viamão)	Sub-urbana	25	16,00
Vila Augusta (Viamão)	Sub-urbana	19	13,00
PÔRTO LUCENA a:			
Santa Rosa	(ver em Santa Rosa)	72	136,00
QUARAÍ a:			
Harmonia	Sabta Zelia — Macarrão	83	106,00
RIO GRANDE a:			
Pelotas	(ver em Pelotas)	56	56,00
Pôrto Alegre	(ver em Pôrto Alegre)	307	375,00
Santa Vitória do Palmar	Aguada — Vitor — Seston	220	305,00
RESTINGA SÊCA a:			
Santa Maria	(ver em Santa Maria)	68	97,00
RIO PARDO a:			
Pôrto Alegre	(ver em Pôrto Alegre)	158	231,00
Santa Cruz do Sul	(ver em Santa Cruz do Sul)	36	46,00
ROCA SALES a:			
Estrêla	(ver em Estrêla)	31	39,00
Pôrto Alegre	(ver em Pôrto Alegre)	183	242,00
SANANDUVA a:			
Getúlio Vargas	(ver em Getúlio Vargas)	53	77,00
Passo Fundo	(ver em Passo Fundo)	92	134,00

LINHAS DE ÔNIBUS EXISTENTES NO ESTADO, REGISTRADAS NO DAER

Percursos, Extensões e Tarifas

1 9 5 9

LINHAS	LOCALIDADES INTERMEDIARIAS	QUILOMETRAGEM	TARIFAS Cr$
SANTA CRUZ DO SUL a:			
Cachoeira do Sul	Rio Pardo — Casa Borges	97	125,00
	Candelária	97	125,00
Candelária	G. Moraes — Hagmann	41	52,00
Criciumal	Soledade — Tapera — Cruz Alta — Ijuí	508	699,00
Encruzilhada do Sul	Volta Alegre — Rio Pardo	112	144,00
	Pantano Grande — Rio Pardo	112	144,00
Lajeado	Vila Mariante — Ponte Queimada	93	123,00
Minas do Leão	Rio Pardo — Pantano Grande	104	133,00
Pôrto Alegre	(ver em Pôrto Alegre)	206	246,00
Rio Pardo	Dolores — Timbaúva	36	46,00
Santa Maria	(ver em Santa Maria)	155	196,00
Venâncio Aires	Emilio Ferreira — Bem Feito	32	41,00
Vila Tigre	E. Zilmann — Várzea Grande	130	168,00
Vila Mello	Rabush — Emilio Ferreira	33	43,00
SANTA MARIA a:			
Agudo	Val de Buia — Val Veronesa	81	127,00
Alegrete	Gal. Vargas — S. Francisco Assis	252	350,00
Caçapava do Sul	Boqueirão — São Sepé	110	141,00
Cachoeira do Sul	(ver em Cachoeira do Sul)	133	158,00
Cruz Alta	Júlio de Castilhos — Val de Serra	132	182,00
Formigueiro	Parada Londero — Vila Nova Block	55	81,00
Jaguari	S. Pedro do Sul — Toropi	125	182,00
Mata	S. Pedro do Sul — Sanga Funda	83	129,00
Júlio de Castilhos	Filipson — Val de Serra	63	94,00
Nova Palma	Silveira Martins — Val de Buia	71	111,00
Pôrto Alegre	(ver em Pôrto Alegre)	322	313,00
Restinga Sêca	Arroio do Só — Esq. do DAER	68	97,00
Santa Cruz do Sul	Seis Marias — Paraiso do Sul	155	196,00
São Gabriel	Vila Nova Block — Boqueirão	143	180,00
São João do Polesine	São José — Esq. do DAER	56	70,00
São Pedro do Sul	Canabarro — São João	45	66,00
São Sepé	Ribas — Vila Nova Block	62	80,00
Sobradinho	Faxinal do Soturno — Picada Rio	153	235,00
	Faxinal do Soturno — S. João Polesine	147	235,00
Tupanciretã	Felipson — Júlio de Castilhos	89	132,00
	Júlio de Castilhos — Val de Serra	88	134,00
SANTANA DO LIVRAMENTO a:			
São Borja	Manoel Viana — Nhu Porã	176	245,00
SANTA ROSA a:			
Cruz Alta	(ver em Cruz Alta)	166	244,00
Cêrro Largo	Guaramano — Esq. Giruá	...	97,00
Horizontina	Pov. Machado — Esq. Londero	104	17,00
Pôrto Lucena	Bom Princípio — Linha Nova	72	136,00
Pôrto Xavier	Sta. Catarina — Linha Nova	72	136,00
Pratos	Linha Machado — Tuparendi	51	78,00
	Tiradentes — Tucunduva	74	123,00
Pôrto Biguá	Linha Belinha — Linha Sirio	67	108,00
	Linha Sirio — Santo Cristo	67	108,00
Pôrto Londero	Tiradentes — Horizontina	83	123,00
Pôrto Santo Antônio	Horizontina — Tiradentes	85	130,00
Primeiro de Março	Linha Giruá — Linha República	76	126,00
Santo Ângelo	(ver em Santo Ângelo)	67	95,00
Santo Cristo	Três Lajeados — Linha Salto	22	32,00
Tenente Portela	Sede Nova — Humaitá	150	260,00
Três Passos	Tucunduva — Criciumal	122	174,00
Três de Maio	Cascata — Esquina Cruzeiro	35	50,00

LINHAS DE ÔNIBUS EXISTENTES NO ESTADO, REGISTRADAS NO DAER

Percursos, Extensões e Tarifas

1 9 5 9

LINHAS	LOCALIDADES INTERMEDIÁRIAS	QUILOMETRAGEM	TARIFA Cr$
SANTA VITÓRIA DO PALMAR a:			
Pelotas	(ver em Pelotas)	236	228,0
Rio Grande	(ver em Rio Grande)	220	305,0
SANTIAGO a:			
Cacequi	Jaguari — Getúlio Vargas	103	151,0
Jaguari	(ver em Jaguari)	46	67,0
Nova Esperança	Bela União — Boqueirão	35	59,0
São Francisco de Assis	Capão dos Anjos — Boqueirão	53	88,0
São Luís Gonzaga	Chimbocu — Carovi	130	218,00
Santo Ângelo	(ver em Santo Ângelo)	170	284,00
Uruguaiana	(ver em Uruguaiana)	302	389,00
Segrêdo	Vila Florida — Bidu Miranda	70	108,0
SANTO ÂNGELO a:			
Cêrro Largo	Guaramano — Barreiros	64	94,00
Criciumal	Horizontina — Três de Maio	141	209,00
Cruz Alta	(ver em Cruz Alta)	100	95,0
Vila Dr. Pestana	Ijuizinho — Esquina Ijuizinho	60	99,0
Ijuí	Povoação Cel. Barros — Esq. Scherer	56	92,0
São José do Inhacorá	Três Vendas — Esquina Neves	100	153,0
Santa Rosa	Giruá — Boca da Picada	67	95,0
Santiago	Carajazinho — Inhacapetum	170	284,0
São Borja	São Luís Gonzaga — Candelária	260	293,00
São Luís Gonzaga	Urubricaru — S. João Velho	85	125,0
Vila Joia	Passo da Divisa — Esq. Ijuizinho	50	81,00
SANTO ANTÔNIO DA PATRULHA a:			
Cruz Alta	(ver em Cruz Alta)	76	101,0
Pôrto Alegre	(ver em Pôrto Alegre)	82	76,0
SANTO CRISTO a:			
Santa Rosa	(ver em Santa Rosa)	22	32,0
SÃO BORJA a:			
Santana do Livramento	(ver em Santana do Livramento)	176	245,0
São Luís Gonzaga	(ver em S. Luís Gonzaga)	131	168,00
Santo Ângelo	(ver em Santo Ângelo)	260	293,0
Vila Florida	Igrejinha — Candelária	216	333,0
Uruguaiana	(ver em Uruguaiana)	276	393,00
SÃO FRANCISCO DE ASSIS a:			
Alegrete	(ver em Alegrete)	85	109,00
Santiago	(ver em Santiago)	53	88,00
SÃO FRANCISCO DE PAULA a:			
Caxias do Sul	(ver em Caxias do Sul)	120	142,00
Pôrto Alegre	(ver em Pôrto Alegre)	112	126,0
Taquara	(ver em Taquara)	39	49,00
SÃO GABRIEL a:			
Santa Maria	(ver em Santa Maria)	143	180,00
SÃO JERÔNIMO a:			
Pôrto Alegre	(ver em Pôrto Alegre)	76	77,00
SÃO JOSÉ DO OURO a:			
Erechim	(ver em Erechim)	112	179,00

LINHAS DE ÔNIBUS EXISTENTES NO ESTADO, REGISTRADAS NO DAER

Percursos, Extensões e Tarifas

1 9 5 9

LINHAS	LOCALIDADES INTERMEDIÁRIAS	QUILOMETRAGEM	TARIFAS Cr$
ÃO LEOPOLDO a:			
Campo Bom	Canudos — Hamburgo Velho	19	17,00
Dois Irmãos	Rincão — Travessão Km. 43	28	28,00
Genuino Sampaio	Rincão — Sanga Funda	18	18,00
Lomba Grande	Feitoria Velha — Feitoria Nova	23	28,00
Novo Hamburgo	Via Estrada Estadual	10	7,00
	Via. Estrada Federal	8	7,00
Padre Eterno	Dois Irmãos — Morro Reuter	54	69,00
Pôrto Alegre	(ver em Pôrto Alegre)	35	21,00
Picada da Capivara	Novo Hamburgo — Sanga Funda	38	49,00
	Estância Velha — Ivoti	36	49,00
Sapiranga	Canudos — Hamburgo Velho	27	25,00
	Picada Hartz — Ararica — Campo Bom	27	25,00
São Sebastião do Caí	Rincão — Portão — Acamp. DAER	34	31,00
ÃO LOURENÇO DO SUL a:			
Pelotas	(ver em Pelotas)	68	90,00
ÃO LUÍS GONZAGA a:			
Cêrro Largo	Serrinha — Rolador	48	70,00
Santo Ângelo	(ver em Santo Ângelo)	85	125,00
Santiago	Chimbocu — Carovi	130	218,00
São Borja	Santo Antônio — Bento Rodrigues	131	168,00
ÃO PEDRO DO SUL a:			
Santa Maria	(ver em Santa Maria)	45	66,00
ÃO SEBASTIÃO DO CAÍ a:			
Nova Petrópolis	(ver em Nova Petrópolis)	51	55,00
São Leopoldo	(ver em São Leopoldo)	34	31,00
ÃO SEPÉ a:			
Santa Maria	(ver em Santa Maria)	62	80,00
APIRANGA a:			
Pôrto Alegre	(ver em Pôrto Alegre)	59	45,00
São Leopoldo	(ver em São Leopoldo)	27	25,00
ARANDI a:			
Caràzinho	(ver em Caràzinho)	51	74,00
Tenente Portela	Osvaldo Cruz — Jaboticabal	187	301,00
OBRADINHO a:			
Cachoeira do Sul	(ver em Cachoeira do Sul)	100	129,00
Pôrto Alegre	(ver em Pôrto Alegre)	323	384,00
Santa Maria	(ver em Santa Maria)	153	235,00
OLEDADE a:			
Caràzinho	(ver em Caràzinho)	88	130,00
Guaporé	(ver em Guaporé)	103	161,00
Passo Fundo	(ver em Passo Fundo)	91	146,00
Venâncio Aires	(ver em Venâncio Aires)	52	73,00
Tapera	Volta Alegre — Espumoso	56	68,00
APEJARA a:			
Passo Fundo	(ver em Passo Fundo)	55	78,00
APERA a:			
Passo Fundo	(ver em Passo Fundo)	52	80,00
Soledade	(ver em Soledade)	56	68,00

LINHAS DE ÔNIBUS EXISTENTES NO ESTADO, REGISTRADAS NO DAER

Percursos, Extensões e Tarifas

1 9 5 9

LINHAS	LOCALIDADES INTERMEDIÁRIAS	QUILOMETRAGEM	TARIFAS Cr$
TAPES a:			
Arambaré	Capão da Moça — Pago-Pago	108	56,00
Pôrto Alegre	(ver em Pôrto Alegre)	91	126,00
TAQUARA a:			
Canela	(ver em Canela)	60	98,00
Novo Hamburgo	(ver em Novo Hamburgo)	63	87,00
Riozinho	Kappel e Filho — Cabriuva	40	64,00
São Francisco de Paula	Rodeio Bonito — Rochedo	39	49,00
Taquaral	Ilhéus — C. Redondo	35	48,00
Pôrto Alegre	(ver em Pôrto Alegre)	72	66,00
TAQUARI a:			
Paverama	...	62	106,00
Arroio do Meio	(ver em Arroio do Meio)	70	78,00
Estrêla	(ver em Estrêla)	52	68,00
Pôrto Alegre	(ver em Pôrto Alegre)	120	143,00
TENENTE PORTELA a:			
Ijuí	(ver em Ijuí)	180	251,00
Santa Rosa	(ver em Santa Rosa)	150	260,00
Sarandi	(ver em Sarandi)	187	301,00
TÔRRES a:			
Caxias do Sul	(ver em Caxias do Sul)	350	456,00
Pôrto Alegre	(ver em Pôrto Alegre)	222	279,00
TRÊS DE MAIO a:			
Cascata do Buricá	Centro Novo — Maurício Cardoso	80	148,00
Ijuí	(ver em Ijuí)	95	155,00
Santa Rosa	(ver em Santa Rosa)	35	50,00
Chiapeta	Rincão da Alegria — S. José Inhacorá	60	101,00
TRÊS PASSOS a:			
Ijuí	(ver em Ijuí)	134	196,00
Santa Rosa	(ver em Santa Rosa)	122	174,00
Boa Vista	...	...	...
Criciumal	Padre Gonzales — Lajeado Grande	30	42,00
Centro Novo	São Pedro — Tenente Portela	65	142,00
TUPANCIRETÃ a:			
Clara	Jari — Herminio	110	186,00
Igrejinha	Amaro — Aguapé	45	71,00
Santa Maria	(ver em Santa Maria)	89	132,00
URUGUAIANA a:			
Alegrete	Harmonia — Ihanduí	155	199,00
Dom Pedrito	Harmonia — Santana do Livramento — B. Grande	325	419,00
Itaqui	Barragem — Touro Passo	102	137,00
Santiago	Barragem — Itaqui — Massambará — Encruzilhada	302	389,00
São Borja	Massambará — Figueiredo — R. Ibicuí	276	393,00
VACARIA a:			
Antônio Prado	Entrada — Porteirinha — Dna. Amélia	68	92,00
Bom Jesus	(ver em Bom Jesus)	63	92,00
Caxias do Sul	(ver em Caxias do Sul)	108	137,00
Passo Fundo	(ver em Passo Fundo)	187	241,00

LINHAS DE ÔNIBUS EXISTENTES NO ESTADO, REGISTRADAS NO DAER

Percursos, Extensões e Tarifas

1 9 5 9

LINHAS	LOCALIDADES INTERMEDIÁRIAS	QUILOMETRAGEM	TARIFAS Cr$
VENÂNCIO AIRES a:			
Lajeado	(ver em Lajeado)	61	81,00
Santa Cruz do Sul	(ver em Santa Cruz do Sul)	32	41,00
Soledade	Walderer — Côrvo — Bicudos	52	73,00
VERA CRUZ a:			
Lajeado	(ver em Lajeado)	104	133,00
VIADUTOS a:			
Erechim	(ver em Erechim)	34	49,00
VERANÓPOLIS a:			
Guaporé	(ver em Guaporé)	62	95,00
VIAMÃO a:			
Pôrto Alegre	(ver em Pôrto Alegre)	...	13,30

LINHAS DE LIMOUSINE

PELOTAS a:			
Pôrto Alegre	Direto	251	420,00
PÔRTO ALEGRE a:			
Caxias do Sul	Direto	130	221,00
PELOTAS a:			
Rio Grande	Direto	54	112,00
Jaguarão	Direto	154	280,00

LINHAS EM FUNCIONAMENTO SÒMENTE NO VERÃO

Novo Hamburgo a Tramandaí

Campo Bom a Tramandaí

Montenegro a Tramandaí

Taquara a Tramandaí

Pelotas ao Cassino

NOTA: As linhas de ônibus intermunicipais que estabeleciam comunicação entre as respectivas sedes municipais, foram registradas nos dois municípios, mas sòmente num dêles constam os dados da coluna 2.

FONTE: DAER.

HORÁRIOS E ESCALAS DAS COMPANHIAS DE AVIAÇÃO QUE OPERAM EM PÔRTO ALEGRE

CRUZEIRO DO SUL

Linha Pôrto Alegre — Buenos Aires

ESCALAS Ida	MOV	2.as - 3.as 5.as - 6.as Sábados
PÔRTO ALEGRE	PA	12.30
para		
Buenos Aires	CH	15.00

ESCALAS Volta	MOV	2.as - 3.as 5.as - 6.as Sábados
BUENOS AIRES	PA	16.00
para		
PÔRTO ALEGRE	CH	18.30

Linha Pôrto Alegre — Rio de Janeiro

ESCALAS Ida	Mov.	Dias úteis		Domingos	3.as, 5.as Sábados
Pôrto Alegre .	PA	7.30	19.10	9.30	10.30
para					
Caràzinho ...	CH	—	—	—	11.30
	PA	—	—	—	11.50
Passo Fundo.	CH	—	—	—	12.05
	PA	—	—	--	12.25
Erechim	CH	—	—	—	12.45
	PA	—	—	—	13.25
Joaçaba	CH	—	—	—	13.50
	PA	—	—	--	14.10
Florianópolis .	CH	8.40	—	10.40	—
	PA	8.55	—	11.10	—
União Vitória.	CH	—	—	--	14.45
	PA	—	—	—	15.05
Curitiba	CH	—	—	11.50	16.05
	PA	—	—	12.30	16.35
São Paulo ...	CH	10.35	21.30	13.30	17.55
	PA	11.00	22.00	14.00	—
Rio de Janeiro	CH	12.10	23.10	15.10	—

ESCALAS Volta	Mov.	Dias úteis		Domingos	2.as, 4.as 6.as
Rio de Janeiro	PA	8.00	15.00	15.00	7.00
para					
São Paulo ...	CH	9.10	16.10	16.10	8.10
	PA	9.40	16.40	16.40	9.30
Curitiba	CH	—	—	17.50	10.50
	PA	—	—	18.20	11.10
União Vitória.	CH	—	—	--	12.10
	PA	—	—	—	12.30
Florianópolis .	CH	—	18.05	19.00	—
	PA	—	18.35	19.30	—
Joaçaba	CH	—	—	—	13.00
	PA	—	—	—	13.40
Erechim	CH	—	—	—	14.05
	PA	—	—	—	14.25
Passo Fundo.	CH	—	—	—	14.50
	PA	—	—	—	15.10
Caràzinho ...	CH	—	—	--	15.25
	PA	—	—	—	15.45
Pôrto Alegre.	CH	12.00	19.45	20.40	16.45

LOIDE AÉREO

Linha Pôrto Alegre — Recife

ESCALAS Ida	MOV	3.as - 5.as Sábados Domingos
PÔRTO ALEGRE	PA	8.00
para		
São Paulo	CH	10.40
	PA	11.20
Rio de Janeiro	CH	12.40
	PA	13.30
São Salvador	CH	17.10
	PA	18.00
Recife	CH	20.00

ESCALAS Volta	MOV	2.as - 4.as e 6.as
RECIFE	PA	8.00
para		
São Salvador	CH	10.00
	PA	10.50
Rio de Janeiro	CH	14.20
	PA	15.30
São Paulo	CH	16.50
	PA	17.30
PÔRTO ALEGRE	CH	20.10

Linha Pôrto Alegre — Fortaleza

ESCALAS Ida	MOV	2.as - 4.as e 6.as
PÔRTO ALEGRE	PA	8.00
para		
São Paulo	CH	10.40
	PA	11.20
Rio de Janeiro	CH	12.40
	PA	13.30
São Salvador	CH	17.10
	PA	18.00
Fortaleza	CH	21.20

ESCALAS Volta	MOV	3.as - 5.as e Domingos
FORTALEZA	PA	6.50
para		
São Salvador	CH	10.00
	PA	10.50
Rio de Janeiro	CH	14.20
	PA	15.30
São Paulo	CH	16.50
	PA	17.30
PÔRTO ALEGRE	CH	20.10

PANAIR

Linha Pôrto Alegre — Recife

ESCALAS Ida	Mov.	2.as, 4.as 6.as	3.as, 5.as Sábados	Domingos
PÔRTO ALEGRE	PA	8.00	8.00	8.00
para				
São Paulo	CH	10.15	10.15	10.15
	PA	10.50	10.50	10.50
Rio de Janeiro ..	CH	12.10	12.10	12.10
	PA	13.20	13.20	—
São Salvador ...	CH	16.30	16.30	—
	PA	17.10	17.10	—
Aracajú	CH	—	18.05	—
	PA	—	18.20	—
Maceió	CH	18.40	—	—
	PA	18.55	—	—
Recife	CH	19.40	19.40	—

ESCALAS Volta	Mov.	3.as, 5.as Sábados	4.as, 6.as Doming.	Segundas
RECIFE	PA	6.00	6.00	—
para				
Maceió	CH	6.45	—	—
	PA	7.05	—	—
Aracajú	CH	—	7.10	—
	PA	—	7.30	—
São Salvador	CH	8.25	8.25	—
	PA	9.20	9.20	—
Rio de Janeiro ..	CH	12.30	12.30	—
	PA	13.40	13.40	13.40
São Paulo	CH	15.00	15.00	15.00
	PA	15.30	15.30	15.30
PÔRTO ALEGRE	CH	18.00	18.00	18.00

Linha Internacional

ESCALAS Ida	Mov.	4.as	5.as	6.as
BUENOS AIRES	PA	9.00	—	—
para				
PÔRTO ALEGRE	CH	11.05	—	—
	PA	11.45	—	—
São Paulo	CH	13.40	—	—
	PA	14.30	—	—
Rio de Janeiro ..	CH	15.40	—	—
	PA	17.00	—	—
Recife	CH	21.10	—	—
	PA	*22.00	—	—
Lisboa	CH	—	*13.40	—
	PA	—	14.45	—
Roma	CH	—	19.35	—
	PA	—	20.40	—
Zurich	CH	—	22.55	—
	PA	—	*23.35	—
Frankfurt	CH	—	—	*00.55

ESCALAS Volta	MOV.	6.as	Sábados
FRANKFURT ..	PA	15.00	—
para			
Zurich	CH	16.10	—
	PA	17.05	—
Roma	CH	19.15	—
	PA	20.10	—
Lisboa	CH	** 23.15	—
	PA	—	** 00.15
Recife	CH	—	09.15
	PA	—	10.15
Rio de Janeiro ..	CH	—	14.15
	PA	—	15.45
São Paulo	CH	—	16.55
	PA	—	17.40
PÔRTO ALEGRE	CH	—	19.50
	PA	—	20.35
Buenos Aires ...	CH	—	22.50

OBSERVAÇÃO: * É o mesmo vôo.
** É o mesmo vôo.

PLUNA

Linha Montevidéu — Pôrto Alegre — Rio de Janeiro

ESCALAS Ida	MOV.	2.as - 4.as e 6.as
MONTEVIDÉU	PA	14.00
para		
PÔRTO ALEGRE	CH	15.30
	PA	16.15
São Paulo	CH	18.15
	PA	18.55
Rio de Janeiro	CH	20.05

ESCALAS Volta	MOV.	3.as - 5.as e Sábados
RIO DE JANEIRO ...	PA	8.30
para		
São Paulo	CH	9.40
	PA	10.10
PÔRTO ALEGRE	CH	12.10
	PA	13.35
Montevidéu	CH	15.30

REAL

Linha Pôrto Alegre — São Paulo

ESCALAS Ida	Mov.	2as. e 6as.	3.as, 4.as, 5.as, e Sáb.	Domingos
PÔRTO ALEGRE	PA	13.15	12.30	13.15
para				
Florianópolis	CH	—	13.30	14.15
	PA	—	13.55	14.40
Curitiba	CH	14.45	14.40	—
	PA	15.15	15.15	—
São Paulo	CH	16.10	16.10	16.10

ESCALAS Volta	Mov.	Domingos	5as.	2as., 4as., 6as. e Sábados
SÃO PAULO	PA	9.30	11.00	7.00
para				
Curitiba	CH	—	7.55	7.55
	PA	—	8.25	8.25
Florianópolis	CH	10.55	—	9.10
	PA	11.20	—	9.35
PÔRTO ALEGRE	CH	12.20	9.55	10.35

REAL

Linha Pôrto Alegre — Curitiba

ESCALAS Ida	MOV	3.as	Sábados
ÔRTO ALEGRE	PA	6.45	6.45
para			
apecó	CH	8.10	8.10
	PA	8.30	8.30
oncórdia	CH	8.50	8.50
	PA	9.15	9.15
oaçaba	CH	9.30	9.30
	PA	9.50	9.50
ideira	CH	10.00	—
	PA	10.20	—
açador	CH	—	10.10
	PA	—	10.30
uritiba	CH	11.20	11.20

ESCALAS Volta	MOV	2.as	6.as
CURITIBA	PA	11.45	11.45
para			
Caçador	CH	—	12.35
	PA	—	12.55
Videira	CH	12.45	—
	PA	13.05	—
Joaçaba	CH	13.15	13.15
	PA	13.35	13.35
Concórdia	CH	13.50	13.50
	PA	14.15	14.15
Xapecó	CH	14.30	14.30
	PA	14.50	14.50
PÔRTO ALEGRE	CH	16.15	16.15

Linha Pôrto Alegre — Londrina

ESCALAS Ida	MOV	3.as Sáb.s	5.as
PÔRTO ALEGRE	PA	7.30	7.30
para			
Vacaria	CH	8.10	8.10
	PA	8.30	8.30
Erechim	CH	9.10	9.10
	PA	9.30	9.30
Cascavel	CH	10.50	10.50
	PA	11.30	11.30
Toledo	CH	11.40	—
	PA	11.55	—
Campo Mourão	CH	12.35	12.10
	PA	12.55	12.30
Maringa	CH	13.20	12.55
	PA	13.40	13.15
Londrina	CH	14.00	13.35

ESCALAS Volta	MOV	2.as 6.as	4.as
LONDRINA	PA	9.45	9.45
para			
Maringa	CH	10.05	10.05
	PA	10.25	10.25
Campo Mourão	CH	10.50	10.50
	PA	11.10	11.10
Toledo	CH	11.50	—
	PA	12.05	—
Cascavel	CH	12.15	11.50
	PA	13.00	12.30
Erechim	CH	14.20	13.50
	PA	14.40	14.40
Vacaria	CH	15.20	14.50
	PA	15.40	15.10
PÔRTO ALEGRE	CH	16.20	15.50

REAL

Linha Internacional

ESCALAS Ida	MOV	3.as - 4.as 5.as - Sáb. Domingos
BUENOS AIRES	PA	9.00
para		
Montevidéu	CH	9.50
	PA	10.20
PÔRTO ALEGRE	CH	12.25
	PA	12.55
São Paulo	CH	15.15

ESCALAS Volta	MOV	2.as - 4.as - Sáb
SÃO PAULO	PA	16.1
para		
PÔRTO ALEGRE	CH	18.3
	PA	19.05
Montevidéu	CH	21.1
	PA	21.4
Buenos Aires	CH	22.3

SAVAG

Linha Pôrto Alegre — São Paulo

ESCALAS Ida	Mov.	3.as, 5.as e Sábados
PÔRTO ALEGRE	PA	10.30
para		
Caràzinho	CH	11.30
	PA	11.50
Passo Fundo	CH	12.05
	PA	12.25
Erechim	CH	12.45
	PA	13.25
Joaçaba	CH	13.50
	PA	14.10
União Vitória	CH	14.45
	PA	15.05
Curitiba	CH	16.05
	PA	16.35
São Paulo	CH	17.55

ESCALAS Volta	Mov.	2.as, 4. e 6.
SÃO PAULO	PA	9.
para		
Curitiba	CH	10.
	PA	11.10
União Vitória	CH	12.10
	PA	12.30
Joaçaba	CH	13.00
	PA	13.
Erechim	CH	14.05
	PA	14.25
Passo Fundo	CH	14.50
	PA	15.10
Caràzinho	CH	15.25
	PA	15.45
PÔRTO ALEGRE	CH	16.45

V A R I G

Linha para o interior do Rio Grande do Sul — Ida

ESCALAS	MOV. Ida	2.as — 4.as — 5.as			3.as			
		*	*	*		*	*	*
ORTO ALEGRE	PA	12.00	12.10	13.30	7.30	12.00	12.10	13.30
para								
elotas	CH	—	—	14.30	8.30	—	—	14.30
	PA	—	—	14.50	8.50	—	—	14.50
o Grande	CH	—	—	15.10	—	—	—	15.10
	PA	—	—	—	—	—	—	—
agé	CH	—	13.30	—	—	—	13.30	—
	PA	—	13.50	—	—	—	13.50	—
aguarão	CH	—	—	—	9.30	—	—	—
	PA	—	—	—	9.50	—	—	—
om Pedrito	CH	—	—	—	—	—	14.15	—
	PA	—	—	—	—	—	14.30	—
ta. Vit. Palmar	CH	—	—	—	10.20	—	—	—
	PA	—	—	—	—	—	—	—
ivramento	CH	— —	14.30	—	—	—	14.55	—
	PA	—	—	—	—	—	—	—
legrete	CH	13.50	—	—	—	13.50	—	—
	PA	14.10	—	—	—	14.10	—	—
Uruguaiana	CH	14.40	—	—	—	14.40	—	—

Linha para o interior do Rio Grande do Sul — Ida

ESCALAS	MOV. Ida	6.as			Sábados				Domingos		
		*	*	*		*	*	*		*	*
ORTO ALEGRE	PA	12.00	12.10	13.30	7.30	12.00	12.10	13.30	7.30	12.00	12.10
para											
Pelotas	CH	—	—	14.30	8.30	—	—	14.30	8.30	—	—
	PA	—	—	14.50	8.50	—	—	14.50	8.50	—	—
Rio Grande	CH	—	—	15.10	—	—	—	15.10	9.10	—	—
	PA	—	—	—	—	—	—	—	—	—	—
Bagé	CH	—	13.30	—	—	—	13.30	—	—	—	13.30
	PA	—	13.50	—	—	—	13.50	—	—	—	13.50
Jaguarão	CH	—	—	—	9.30	—	—	—	—	—	—
	PA	—	—	—	9.50	—	—	—	—	—	—
Dom Pedrito	CH	—	14.15	—	—	—	—	—	—	—	—
	PA	—	14.30	—	—	—	—	—	—	—	—
Sta. Vit. Palmar	CH	—	—	—	10.20	—	—	—	—	—	—
	PA	—	—	—	—	—	—	—	—	—	—
Livramento	CH	—	14.55	—	—	—	14.30	—	—	—	14.30
	PA	—	—	—	—	—	—	—	—	—	—
Alegrete	CH	13.50	—	—	—	13.50	—	—	—	13.50	—
	PA	14.10	—	—	—	14.10	—	—	—	14.10	—
Uruguaiana	CH	14.40	—	—	—	14.40	—	—	—	14.40	—

OBSERVAÇÃO: * — Nestes vôos pode ser feita baldeação de aviões que vem de São Paulo e Rio de Janeiro.

V A R I G

Linha para o interior do Rio Grande do Sul — Volta

ESCALAS Volta	MOV	Diário menos Doming.	Doming.
		*	*
DE RIO GRANDE	PA	15.30	9.30
para			
Pelotas	CH	15.50	9.50
	PA	16.10	10.10
PÔRTO ALEGRE	CH	17.10	11.10

ESCALAS Volta	MOV	2.as-4.as 5.as-Sb. Doming.	3.as 6.as
		*	*
DE LIVRAMENTO	PA	15.10	15.1
para			
Bagé	CH	15.50	16.1
	PA	16.10	16.3
PÔRTO ALEGRE	CH	17.30	17.3

Linha para o interior do Rio Grande do Sul — Volta

ESCALAS Volta	MOV	3.as e Sábados
SANTA VIT. PALMAR	PA	10.50
para		
Jaguarão	CH	11.20
	PA	11.40
Pelotas	CH	12.20
	PA	14.40
PÔRTO ALEGRE	CH	13.40

ESCALAS Volta	MOV	Diário
		*
DE URUGUAIANA	PA	15.20
para		
Alegrete	CH	15.50
	PA	16.10
PÔRTO ALEGRE	CH	18.00

OBSERVAÇÃO: * Nestes vôos pode ser feita baldeação para aviões que vão para São Paulo e Rio de Janeiro.

VARIG

Linha para o interior do Rio Grande do Sul — Ida

ESCALAS Ida	Mov.	2as., 4as. e 6as.		3as e 5as.		Sábados			Domingos
		*	*	*	*		*	*	
PORTO ALEGRE	PA	12.20	13.00	11.40	12.20	7.00	11.40	12.20	6.30
para									
Santa Maria	CH	—	14.00	12.40	13.30	—	12.40	—	7.30
	PA	—	14.20	13.00	13.50	—	13.00	—	7.50
São Gabriel	CH	—	14.45	—	—	—	—	—	—
	PA	—	—	—	—	—	—	—	—
Cruz Alta	CH	13.30	—	—	—	—	—	13.30	—
	PA	13.50	—	—	—	—	—	13.50	—
Santiago	CH	—	—	13.30	—	—	13.30	—	—
	PA	—	—	13.50	—	—	13.50	—	—
Ijuí	CH	14.05	—	—	14.05	8.20	—	—	—
	PA	14.20	—	—	14.20	8.40	—	—	—
Santo Ângelo ...	CH	14.35	—	—	14.35	8.55	—	14.10	—
	PA	—	—	—	14.55	—	—	14.30	—
Santa Rosa	CH	—	—	—	15.10	—	—	14.45	—
	PA	—	—	—	—	—	—	—	—
Itaquí	CH	—	—	14.35	—	—	14.35	—	9.00
	PA	—	—	14.55	—	—	14.55	—	9.20
Rio Borja	CH	—	—	15.20	—	—	15.20	—	9.45

OBSERVAÇÃO: * Nestes vôos pode ser feita baldeação de aviões que vêm de São Paulo e Rio de Janeiro.

Linha para o interior do Rio Grande do Sul — Volta

ESCALAS Volta	MOV	2.as - 4.as e 6.as	ESCALAS Volta	MOV	2.as 4.as-6.as	Sábados
		*			*	*
SÃO GABRIEL	PA	15.05	SANTO ANGELO	PA	14.55	9.15
para			para			
			Ijuí	CH	15.10	9.30
Santa Maria	CH	15.30		PA	15.25	9.50
	PA	15.50				
			Cruz Alta	CH	15.40	—
PÔRTO ALEGRE	CH	16.50		PA	16.00	—
			PÔRTO ALEGRE	CH	17.10	11.10

OBSERVAÇÕES: * Êstes aviões podem fazer baldeação com os que vão para São Paulo e Rio de Janeiro.

V A R I G

Linha para o interior do Rio Grande do Sul — Volta

ESCALAS Volta	MOV	3.as-5.as	Sábados
		**	*
SANTA ROSA	PA	15.30	15.05
para			
Santo Ângelo	CH	15.45	15.20
	PA	16.05	15.40
Ijuí	CH	16.20	—
	PA	16.35	—
Cruz Alta	CH	16.50	—
	PA	17.10	—
PÔRTO ALEGRE	CH	18.20	17.30

ESCALAS Volta	MOV	3.as 5.as-Sb.	Do
		**	
SÃO BORJA	PA	15.50	10
para			
Santiago	CH	16.20	—
	PA	16.40	
Santa Maria	CH	17.10	11
	PA	17.30	11
PÔRTO ALEGRE	CH	18.30	12

OBSERVAÇÕES: * Êstes aviões podem fazer baldeação com os que vão para São Paulo e Rio de Janeiro.
** Somente nas 5.as-feiras e sábados pode fazer baldeação.

Linha Interestadual Sul pelo Interior — Ida

ESCALAS Ida	Mov.	2.ª feira		3.as, 5.as e Sábados		4.as e 6.as			Domingo	
PÔRTO ALEGRE	PA	7.30	12.10	6.30	9.00	7.30	9.00	12.10	6.30	9
para										
Caxias do Sul	CH	—	—	—	9.30	—	—	—	—	
	PA	—	—	—	9.50	—	—	—	—	
Cruz Alta	CH	8.30	—	—	—	8.30	—	—	—	
	PA	9.00	—	—	—	9.00	—	—	—	
Caràzinho	CH	—	13.10	7.30	—	—	—	13.10	7.30	
	PA	—	13.30	7.50	—	—	—	13.30	7.50	
Passo Fundo	CH	9.40	13.50	8.10	—	9.40	—	13.50	8.10	
	PA	10.00	14.10	8.30	—	10.00	—	14.10	8.30	
Erechim	CH	10.30	14.40	9.00	—	10.30	—	14.40	9.00	
	PA	10.50	—	—	—	10.50	—	—	—	
Araranguá	CH	—	—	—	—	—	9.50	—	—	9.
	PA	—	—	—	—	—	10.10	—	—	10.
Criciuma	CH	—	—	—	—	—	10.30	—	—	10.
	PA	—	—	—	—	—	10.50	—	—	10.5
Tubarão	CH	—	—	—	—	—	11.10	—	—	11.10
	PA	—	—	—	—	—	11.30	—	—	11.30
Joaçaba	CH	11.20	—	—	—	11.20	—	—	—	
	PA	11.40	—	—	—	11.40	—	—	—	
Lages	CH	—	—	—	10.40	—	—	—	—	
	PA	—	—	—	11.00	—	—	—	—	
Florianópolis	CH	—	—	—	12.00	—	12.00	—	—	12.00
	PA	—	—	—	12.30	—	12.30	—	—	12.30
Itajaí	CH	—	—	—	13.00	—	13.00	—	—	13.00
	PA	—	—	—	13.30	—	13.30	—	—	13.30
Joinvile	CH	—	—	—	13.50	—	13.50	—	—	13.50
	PA	—	—	—	14.10	—	14.10	—	—	14.10
Curitiba	CH	13.00	—	—	—	13.00	—	—	—	
	PA	13.30	—	—	—	13.30	—	—	—	
São Paulo	CH	14.50	—	—	15.50	14.50	15.50	—	—	15.50
	PA	*16.00	—	—	*17.00	*16.00	*17.00	—	—	*18.00
Rio de Janeiro	CH	*17.00	—	—	*18.00	*17.00	*18.00	—	—	*19.00

OBSERVAÇÃO: * São Paulo — Rio de Janeiro pela «ponte aérea».

VARIG

Linha Interestadual Sul pelo Interior — Volta

ESCALAS Volta	MOV.	2.as — 5.as Sábados	3.as — 5.as Sábados	4.as — 6.as	Domingos
RIO DE JANEIRO	PA	6.30*	6.30*	6.30*	7.00*
para					
São Paulo	CH	7.30*	7.30*	7.30*	8.00*
	PA	8.40	8.20	8.20	8.20
Curitiba	CH	—	9.40	—	—
	PA	—	10.10	—	—
Joinville	CH	10.20	—	10.00	10.00
	PA	10.40	—	10.20	10.20
Itajaí	CH	11.00	—	10.40	10.40
	PA	11.30	—	11.10	11.10
Florianópolis	CH	12.00	—	11.40	11.40
	PA	12.30	—	12.10	12.10
Lajes	CH	—	—	13.10	13.10
	PA	—	—	13.30	13.30
Joaçaba	CH	—	11.30	—	—
	PA	—	11.50	—	—
Tubarão	CH	13.00	—	—	—
	PA	13.20	—	—	—
Criciuma	CH	13.40	—	—	—
	PA	14.00	—	—	—
Araranguá	CH	14.20	—	—	—
	PA	14.40	—	—	—
Erechim	CH	—	12.20	—	—
	PA	—	12.40	—	—
Passo Fundo	CH	—	13.10	—	—
	PA	—	13.30	—	—
Caràzinho	CH	—	—	—	—
	PA	—	—	—	—
Cruz Alta	CH	—	14.10	—	—
	PA	—	14.40	—	—
Caxias do Sul	CH	—	—	14.20	—
	PA	—	—	14.40	14.20
PÔRTO ALEGRE	CH	15.30	15.40	15.10	14.40

OBSERVAÇÃO: * Rio de Janeiro — São Paulo pela «ponte aérea».

V A R I G

Linha Interestadual Sul pelo Interior — Volta

ESCALAS Volta	MOV.	2.as, 4.as e 6.as	3.as, 5.as, Sábados e Domingos
ERECHIM	PA	15.10	9.30
para			
Passo Fundo	CH	15.40	10.00
	PA	16.00	10.20
Caràzinho	CH	16.20	10.40
	PA	16.40	11.00
PÔRTO ALEGRE	CH	17.40	12.00

Linha Interestadual — Ida

ESCALAS Ida	Mov.	Dias úteis	Domingos	2.as - 3.as - 5.as e Sábados	4.as-feiras			6.as-feiras e Domingos
				**			**	**
PÔRTO ALEGRE	PA	7.00	7.00	19.00	12.30	19.00	19.30	19.30
para								
Florianópolis	CH	8.10	8.10	—	—	—	—	—
	PA	9.00	9.00	—	—	—	—	—
Curitiba	CH	10.00	10.00	—	—	—	—	—
	PA	11.00	11.00	—	—	—	—	—
São Paulo	CH	12.10	12.10	20.30	—	—	21.00	21.00
	PA	13.00*	—	21.10	—	—	21.40	21.40
Rio de Janeiro	CH	14.00*	—	22.00	15.40	22.10	22.30 ***	22.30 ***

OBSERVAÇÕES: * São Paulo—Rio de Janero pela «ponte aérea».

** 3.as-feiras chega em Pôrto Alegre às 18,00 horas vindo de BUE; 4.as e 6.as-feiras às 18,30 horas vindo de BUE e domingos vindo de MVD.

*** Combinação com BOEINGS 707 para NYC.

V A R I G

Linha Interestadual — Volta

ESCALAS Volta	Mov.	Dias úteis	2as. e 3as.	3as. e 4as.	4as. e 6as.	5as. e Sábados	Domingos	
					***		***	
RIO DE JANEIRO	PA	12.00*	7.30	7.30	8.30	7.30	8.20	—
para								
São Paulo	CH	13.00*	8.20	—	9.20	—	9.10	—
	PA	14.00*	9.00	—	10.00	—	9.50	14.00
Curitiba	CH	15.10	—	—	—	—	—	15.10
	PA	16.10	—	—	—	—	—	16.10
Florianópolis	CH	17.10	—	—	—	—	—	17.10
	PA	18.00	—	—	—	—	—	18.00
PÔRTO ALEGRE	CH	19.10	10.30 **	10.40	11.30 **	9.30	11.20 **	19.10

OBSERVAÇÕES: * Rio de Janeiro — São Paulo pela «ponte aérea».
** 3.as feiras parte às 11,30 horas para BUE; quartas e sextas feiras às 12,30 e domingos às 12,20 para MVD.
*** Combinação com Boeings 707 de NYC.

Linha Interestadual

ESCALAS Ida	Mov.	2.as - 3.as 5.as - 6.as e Sábados	4.as e Domingos
PÔRTO ALEGRE	PA	12.00	12.00
para			
São Paulo	CH	—	13.30
	PA	—	14.10
Rio de Janeiro	CH	14.00	15.00
	PA	14.40	15.40
Brasília	CH	16.10	17.10

ESCALAS Volta	Mov.	2.as - 3.as 5.as e 6.as	4.as e Domingos
BRASÍLIA	PA	17.00	18.00
para			
Rio de Janeiro	CH	18.30	19.30
	PA	19.30	20.30
São Paulo	CH	20.20	21.20
	PA	21.00	22.00
PÔRTO ALEGRE	CH	22.30	23.30

V A R I G

Linha para o Litoral e Norte

ESCALAS Ida	Mov.	2.as - 5.as - 6.as -	3.as e Sábados	Domingos
PÔRTO ALEGRE	PA	12.30	12.30	8.00
para				
São Paulo	CH	14.40	14.40	10.00
	PA	15.50	16.40	11.00
Rio de Janeiro	CH	16.50	17.40	12.00
	PA	18.00	19.00	13.00
Recife	CH	22.10	—	17.10
	PA	23.00	—	18.10
Fortaleza	CH	0.30 de	—	19.40
	PA	3.as 6.as	—	20.20
São Luiz	CH	e sáb.	—	21.50
	PA	—	—	22.20
Belém	CH	—	1.00	23.30
	PA	—	2.00	—
			de 4as. Domingos para NYC	

ESCALAS Volta	Mov.	3.as e sáb.	5.as - 6.as Sáb. - Do
BELEM	CH	*11.00	
	PA	12.00	
para			
Rio de Janeiro .	CH	18.00	
	PA	19.10	
São Paulo	CH	20.10	
	PA	21.00	
PÔRTO ALEGRE	CH	23.10	
SÃO PAULO	PA	—	8.30
para			
PÔRTO ALEGRE	CH	—	10.40

OBSERVAÇÃO: * Chega de NYC em Belém.

Linha Internacional — Ida

E S C A L A S Ida	MOV.	3.as	4.as	Sábados	Domingos
PÔRTO ALEGRE	PA	12.30	—	12.30	—
para					
São Paulo	CH	14.40	—	14.40	—
	PA	16.40	—	16.40	—
Rio de Janeiro	CH	17.40	—	17.40	—
	PA	* 19.00	—	** 19.00	—
Belém	CH	—	* 1.00	—	** 1.00
	PA	—	2.00	—	2.00
Port Of Spain	CH	—	5.00	—	5.00
	PA	—	6.00	—	6.00
Ciudad Trujillo	CH	—	8.00	—	8.00
	PA	—	9.00	—	9.00
New York	CH	—	15.00	—	15.00

OBSERVAÇÃO: * é o mesmo vôo.
** é o mesmo vôo.

V A R I G

Linha Internacional — Volta

ESCALAS Volta	MOV.	2.as	3.as	6.as	Sábados
NEW YORK	PA	18.00	—	18.00	—
para					
Ciudad Trujillo	CH	24.00	—	24.00	—
	CH	* 1.00	—	** 1.00	—
Port Of Spain	CH	—	* 5.00	—	** 5.00
	PA	—	6.00	—	6.00
Belém	CH	—	11.00	—	11.00
	PA	—	12.00	—	12.00
Rio de Janeiro	CH	—	18.00	—	18.00
	PA	—	19.10	—	19.10
São Paulo	CH	—	20.10	—	20.10
	PA	—	21.00	—	21.00
PÔRTO ALEGRE	CH	—	23.10	—	23.10

OBSERVAÇÃO: * é o mesmo vôo.
** é o mesmo vôo.

VIAÇÃO AÉREA SÃO PAULO S/A — VASP

Linha Pôrto Alegre — São Paulo

ESCALAS Ida	Mov.	Diário
PÔRTO ALEGRE	PA	15.00
para		
Curitiba	CH	16.10
	PA	16.50
São Paulo	CH	17.40

ESCALAS Volta	Mov.	Diário
SÃO PAULO	PA	11.30
para		
Curitiba	CH	12.20
	PA	13.00
PÔRTO ALEGRE	CH	14.10

NOTA: Para confirmação dos horários e escalas de aviões de tôdas as companhias é necessário manter contacto com as mesmas pois êsses dados são sujeitos à alterações.
FONTE: Cias. de Aviação.

HORÁRIO GERAL DOS TRENS DE PASSAGEIROS

DA VIAÇÃO FÉRREA DO RIO GRANDE DO SUL

ESTADO DE SANTA CATARINA
REPUBLICA ARGENTINA
OCEANO ATLANTICO
RIO GRANDE DO SUL
BRASIL
LINHAS EM TRÁFEGO .....3.695 Km

OBSERVAÇÕES

Em cada quadro as distâncias estão contadas em quilômetros, a partir da estação inicial.

N-1 — SANTA MARIA — PÔRTO ALEGRE, diário menos domingo. Em Santa Maria está em correspondência com os trens procedentes de: Passo Fundo (P-22), Uruguaiana (P-32) e Santiago (P-24). Em Barreto combina com o M-3, destino Montenegro.

N-2 — PÔRTO ALEGRE — SANTA MARIA, diário menos sábados, combina em Barreto com o M-4 procedente de Montenegro e em Santa Maria com os trens que se destinam a: Passo Fundo (P-21), Santiago (P-23) e Uruguaiana (P-31).

N-21 — SANTA MARIA — MARCELINO RAMOS, 2.as, 4.as e 6.as feiras, prosseguimento do trem P-2 de Pôrto Alegre, destino São Paulo. Combina em Santa Maria com o P-32, procedente de Uruguaiana.

N-22 — MARCELINO RAMOS — SANTA MARIA, 2.as, 4.as e 6.as feiras, continuação do trem direto procedente de São Paulo, prosseguindo de Santa Maria para Pôrto Alegre com o prefixo P-3.

P-1 — SANTA MARIA — PÔRTO ALEGRE, 2.as, 4.as e 6.as feiras e domingos, combina em Ramiz Galvão com o trem M-1 (2.as, 4.as e 6.as) e carro motor A-21 (domingos) do ramal de Santa Cruz do Sul. Em Barreto combina com o carro-motor A-15 para Montenegro.

P-2 — PÔRTO ALEGRE — SANTA MARIA, diário, combina em Barreto com o carro-motor A-12 procedente de Montenegro e em Ramiz Galvão combina com o trem M-2 do ramal de Santa Cruz do Sul; aos domingos esta combinação é feita com o carro-motor A-20. Prossegue de Santa Maria para Marcelino Ramos e Norte às 2.as, 4.as e 6.as feiras com o prefixo N-21.

P-3 — SANTA MARIA — PÔRTO ALEGRE, 3.as, 5.as feiras e sábados, combina em Ramiz Galvão com o trem M-9 do ramal de Santa Cruz do Sul e em Barreto com o carro-motor A-19 para Montenegro. E' prosseguimento do N-22 procedente de Marcelino Ramos e Norte.

P-4 — PÔRTO ALEGRE — CAXIAS DO SUL, diário, combina em Rio dos Sinos com o carro-motor A-1 procedente de Taquara e em Carlos Barbosa com os trens M-5 e M-6 do ramal de Bento Gonçalves.

P-5 — CAXIAS DO SUL — PÔRTO ALEGRE, diário, combina em Carlos Barbosa com os trens M-7 e M-8 do ramal de Bento Gonçalves.

P-8 — PÔRTO ALEGRE — TAQUARA — CANELA. 2.as, 4.as e 6.as feiras trafega de Pôrto Alegre a Sander, 3.as, 5.as feiras e sábados prossegue até Canela, domingos trafega de Pôrto Alegre a Taquara.

P-9 — CANELA — TAQUARA — PÔRTO ALEGRE, 3.as, 5.as feiras e sábados trafega de Canela a Pôrto Alegre, 2.as, 4.as e 6.as feiras de Sander a Pôrto Alegre e aos demingos de Taquara a Rio dos Sinos.

P-21 e P-22 — SANTA MARIA — PASSO FUNDO — SANTA MARIA, diário menos domingos, em Santa Maria estão em correspondência, respectivamente, com os Minuanos ED-6 e ED-5 e com os trens N-2 e N-1 de e para Pôrto Alegre. Em Cruz Alta combinam com os trens P-53 e P-54 do ramal de Santa Rosa.

P-23 — SANTA MARIA — SANTIAGO — SÃO BORJA, diário menos domingos até Santiago. Em Santa Maria está em correspondência com o N-2 procedente de Pôrto Alegre. Nas 2.as, 4.as e 6.as feiras prossegue a São Borja. Nas 3.as, 5.as feiras e sábados, de Santiago, com o prefixo M-27 prossegue para Cêrro Largo.

P-24 — SÃO BORJA — SANTIAGO — SANTA MARIA, parte de São Borja às 3.as, 5.as feiras e sábados. E' diário menos domingos de Santiago a Santa Maria onde combina com o N-1 para Pôrto Alegre. Nas 2.as, 4.as e 6.as feiras parte de Santiago em prosseguimento ao M-26 procedente de Cêrro Largo.

P-31 — SANTA MARIA — URUGUAIANA, diário menos domingos, tem correspondência em Santa Maria com o Minuano ED-6 e com o trem N-2 procedente de Pôrto Alegre. Em Cacequi combina com os trens P-33 para Livramento e P-34 para Bagé. Em Alegrete combina com o trem P-39 para Quaraí.

P-32 — URUGUAIANA — SANTA MARIA, diário menos domingo, corresponde em Santa Maria com o Minuano ED-5 e trem N-1 para Pôrto Alegre; combina com o N-21 destino Marcelino Ramos e Norte. Em Cacequi combina com os trens P-33 para Livramento e P-34 para Bagé. Em Alegrete tem correspondência com os trens P-38 e P-39 do ramal de Quaraí.

P-33 e P-34 — BAGÉ — LIVRAMENTO — BAGÉ, diários menos domingos, combinam em Cacequi com os trens P-31 para Uruguaiana e P-32 para Santa Maria. Combinam em São Sebastião, respectivamente, com os trens P-50 e P-49.

P-38 e P-39 — ALEGRETE — QUARAÍ — ALEGRETE, diários menos domingos, em Alegrete estão em correspondência com os trens P-31 para Uruguaiana e P-32 para Santa Maria.

P-41 e P-42 — BAGÉ — MARITIMA — BAGÉ, diários menos domingos, combinam em Bazílio com os trens M-43 e M-44 do ramal de Jaguarão, o P-42 tem correspondência em Bagé com o trem P-49 para Dom Pedrito.

P-53 e P-54 — CRUZ ALTA — SANTA ROSA — CRUZ ALTA, diários menos domingos, combinam em Cruz Alta com os trens P-21 destino Passo Fundo e P-22 destino Santa Maria.

M-1 — M-2 — M-9 — RAMIZ GALVÃO — SANTA CRUZ DO SUL — RAMIZ GALVÃO, o M-1 às 2.as, 4.as e 6.as feiras combina em Ramiz Galvão com o trem P-1 para Pôrto Alegre e P-2 para Santa Maria, aos domingos essa combinação é feita com o carro-motor A-21; o M-2 diàriamente menos domingos combina em Ramiz Galvão com o trem P-2 para Santa Maria, e com o P-1 ou P-3 para Pôrto Alegre, aos domingos essa combinação é efetuada pelo carro-motor A-20; o M-9 às 3.as, 5.as feiras e sábados combina em Ramiz Galvão com o trem P-3 para Pôrto Alegre.

M-3 e M-4 — BARRETO — MONTENEGRO — BARRETO, diários, combinam em Barreto, respectivamente, com os trens N-1 e N-2 de e para Santa Maria.

OBSERVAÇÕES

Em cada quadro as distâncias estão contadas em quilômetros, a partir da estação inicial.

M-5 — M-6 — M-7 — M-8 — BENTO GONÇALVES — CARLOS BARBOSA — BENTO GONÇALVES, diários, combinam em Carlos Barbosa com os trens P-4 para Caxias do Sul e P-5 para Pôrto Aelgre.

M-26 — CÊRRO LARGO — SANTIAGO, 2.as, 4.as e 6.as feiras, prosseguindo de Santiago com o prefixo P-24 para Santa Maria.

M-27 — SANTIAGO — CÊRRO LARGO, 3.as, 5.as feiras e sábados, é prosseguimento do P-23 procedente de Santa Maria.

M-43 e M-44 — BAZÍLIO — JAGUARÃO — BAZÍLIO, 2.as, 4.as e 6.as feiras, combina em Bazílio com os trens P-41 e P-42 da linha Bagé-Maritima.

ED-3 — BAGÉ — PÔRTO ALEGRE, 3.as, 5.as feiras e sábados. Combina em Cacequi às 3.as feiras e sábados com o carro-motor A-34 procedente de Livramento.

ED-4 — PÔRTO ALEGRE — BAGÉ, 2.as, 4.as e 6.as feiras. Combina em Cacequi às 2.as e 6.as feiras com o carro-motor A-33 para Livramento.

ED-5 — SANTA MARIA — PÔRTO ALEGRE, diário, tem correspondência em Santa Maria com os trens P-22 de Passo Fundo e P-32 de Uruguaiana. Êste trem poderá ser suprimido parcial ou totalmente nos periodos de menor movimento.

ED-6 — PÔRTO ALEGRE — SANTA MARIA, diário menos sábados, corresponde em Santa Maria com os trens P-21 para Passo Fundo e P-31 para Uruguaiana. Êste trem poderá ser suprimido parcial ou totalmente nos periodos de menor movimento.

ED-9 — ALEGRETE — PÔRTO ALEGRE, 5.as feiras, corresponde em Alegrete com o carro-motor A-32 procedente de Uruguaiana.

ED-10 — PÔRTO ALEGRE — ALEGRETE, 4.as feiras, tem correspondência em Alegrete com o carro-motor A-31 destino Uruguaiana.

ED-11 e ED-12 — CACHOEIRA DO SUL — PÔRTO ALEGRE — CACHOEIRA DO SUL, diários menos domingos, combinam em Ramiz Galvão, respectivamente, com os carros—motores A-13 e A-14, A-16 e A-17 do ramal de Santa Cruz do Sul.

ED-41 — LIVRAMENTO — BAGÉ — RIO GRANDE, 3.as feiras e sábados procede de Livramento, às 5.as feiras é procedente de Bagé.

ED-42 — RIO GRANDE — BAGÉ — LIVRAMENTO, 4.as feiras, trafega até Bagé, 2.as e 6.as feiras prossegue até Livramento.

SIGNIFICAÇÃO DOS PREFIXOS

A — Carro motor
B — Ponto de baldeação para outras linhas
D — Composição com carro dormitório
E — Trem de excursão
F — Parada facultativa
H — Ponto de refeição
ED — Trens Diesel
M — Trem misto
N — Trem noturno de passageiros
P — Trem diurno de passageiros
R — Composição com carro Restaurante
S — Trem de Subúrbio
X — Cruzamento

FONTE: Todos os quadros que seguem foram organizados tendo como base o «Horário dos Trens de Passageiros» da V.F.R.G.S.

SANTA MARIA — PÔRTO ALEGRE

(Leia no sentido das flechas)

(Quadro 1 Continua)

N-1 Menos Domingos R-D		ED-11 Menos Domingos		MP-1 Menos 2.as-feiras		ESTAÇÕES E DISTANCIAS	Km.	N-2 Menos Sábados R-D		ED-12 Menos Domingos		MP-2 Menos 2.as-feiras	
chega	parte	chega	parte	chega	parte			chega	parte	chega	parte	chega	parte
.....	21.45	.....	.....	.....	2.20	**SANTA MARIA ... H**	0	5.44	.....	.....	.....	12.22	.....
.....	21.55	.....	.....	2.30	2.32	Otávio Lima	3,7	.....	5.35	.....	.....	12.10	12.12
22.07	22.08	.....	.....	2.44	2.49	Camobi	11,8	5.22	5.23	.....	.....	11.53	11.57
.....	22.20	.....	.....	3.03	3.06	João Alberti	21,5	.....	5.10	.....	.....	11.37	11.39
22.30	22.31	.....	.....	3.19	3.24	Arroio do Só	29,6	4.59	5.00	.....	.....	11.21	11.25
.....	22.39	.....	.....	3.34	3.37	Borges	36,6	.....	4.50	.....	.....	11.09	11.11
23.00	23.01	.....	.....	4.00	4.28	**RESTINGA SÊCA** ..	53,3	4.28	4.30	.....	.....	10.37	10.47
				× **N-2**				× **MP-1**				× **P-3**	
23.19	23.20	.....	.....	4.47	4.50	Estiva	68,2	4.09	4.10	.....	.....	10.15	10.18
				× **ED-6**									
23.36	23.37	.....	.....	5.08	5.16	Jacuí	81,8	3.52	3.53	.....	.....	9.47	9.57
.....	23.48	.....	.....	5.27	5.30	Pertile	89,3	.....	3.42	.....	.....	9.33	9.36
.....	.....	.....	.....	**F**	.....	Km. 94	94,0	.....	.....	.....	.....	**F**	.....
.....	0.06	.....	.....	5.49	5.52	Ferreira	102,3	.....	3.23	.....	.....	9.09	9.12
.....	0.18	.....	.....	6.05	6.08	Eng.º Aymoré Drumond	111,1	.....	3.10	.....	.....	8.48	8.56
												× **P-1**	
0.27	0.30	.....	6.00	6.18	6.38	**CACHOEIRA DO SUL**	116,3	2.59	3.02	21.59	.....	8.06	8.39
.....	0.53	.....	6.20	7.03	7.06	Ildefonso Fontoura ..	132,3	.....	2.34	.....	21.39	7.35	7.38
1.04	1.05	6.30	6.31	7.18	7.26	Bexiga	139,9	2.22	2.23	**F**	21.29	7.13	7.23
				× **MP-2**								× **MP-1**	
.....	1.24	6.48	6.49	7.47	7.50	Lima Brandão	152,8	.....	2.02	**F**	21.11	6.45	6.50
		× **MP-2**										× **ED-11**	
1.40	1.44	**F**	7.02	8.08	8.11	Pederneiras	163,1	1.43	1.46	**F**	20.57	6.26	6.28
× **N-2**								× **N-1**					
.....	2.00	.....	7.12	8.30	8.33	Ipé	170,7	.....	1.29	20.45	20.47	6.09	6.11
										× **ED-5**			
2.16	2.18	7.27	7.29	8.50	9.05	**RIO PARDO**	182,4	1.10	1.12	20.28	20.30	5.36	5.51
				× **ED-2-4-10**									
2.24	2.35	7.34	7.47	9.13	9.38	**Ramiz Galvão** .... **B**	185,9	0.55	1.04	20.16	20.23	5.02	5.28
× **ED-6**													
....	2.52	**F**	8.02	9.58	10.00	Rua Velha	196,4	.....	0.39	**F**	20.03	4.43	4.45
3.13	3.14	8.18	8.21	10.22	10.25	João Rodrigues	207,5	0.15	0.16	**F**	19.47	4.16	4.19

SANTA MARIA — PÔRTO ALEGRE

(Leia no sentido das flechas)

(Quadro 1 Continuação)

N-1 Menos Domingos R-D		ED-11 Menos Domingos		MP-1 Menos 2.as-feiras		ESTAÇÕES E DISTANCIAS		N-2 Menos Sábados R-D		ED-12 Menos Domingos		MP-2 Menos 2.as-feiras	
chega	parte	chega	parte	chega	parte			chega	parte	chega	parte	chega	parte
↓		↓		↓					↑		↑		↑
		× ED-2-4-10		× P-2			Km.						
.....	3.27	F	8.32	10.39	10.41	Pôrto dos Dourados ..	215,7	.....	0.02	F	19.35	4.00	4.0
.....	.....	.....	.....	F	.....	Km. 219,500	219,5	.....	.....	.....	.....	F	.. .
3.41	3.42	8.46	8.47	10.57	11.04	Monte Alegre	225,1	23.47	23.48	F	19.22	3.34	3.4
× MP-2												× N-1	
.....	3.58	.....	9.01	11.21	11.23	Pagador Martel	236,4	.....	23.31	.....	19.07	3.14	3.1
4.10	4.11	9.12	9.17	11.35	11.41	Amarópolis	244,3	23.18	23.19	18.55	18.56	2.55	3.0
		× P-2											
4.25	4.26	F	9.30	11.56	12.01	Otacilio Pereira	254,0	23.03	23.04	18.41	18.42	2.33	2.
										× ED-1-3-9			
4.38	4.40	9.41	9.43	12.14	12.19	**GENERAL CÂMARA.**	262,0	22.49	22.52	18.28	18.30	2.15	2
								× ED-5					
4.56	5.00	9.56	9.57	12.36	12.46	**Barreto** ..... B	272,2	22.30	22.33	18.15	18.16	1.49	1.
.....	5.14	F	10.08	13.02	13.05	General Neto	283,3	.....	22.16	F	18.04	1.31	1.
.....	5.29	F	10.19	13.21	13.44	Fanfa	294,8	.....	22.01	17.52	17.53	1.08	1.
				× ED-8						× P-3			
.....	5.47	F	10.32	14.03	14.07	General Luz	309,4	.....	21.44	F	17.38	0.45	0.
				× ML-2									
6.00	6.05	F	10.42	14.22	14.24	Vasconcelos Jardim ..	319,3	.....	21.31	F	17.27	0.28	0.
× ED-2-4-10													
.....	.....	.....	.....	F	14.39	Base Aérea	330,5	.....	.....	.....	.....	F	0
.....	6.24	.....	10.59	.....	14.45	Standard	334,8	.....	21.12	.....	17.10	.....	0.
6.31	6.37	11.05	11.07	14.52	.....	Diretor Aug. Pestana.	338,2	21.04	21.06	F	17.05	.....	0.0
.....	6.41	.....	11.12	.....	.....	Navegantes	340,0	.....	21.00	.....	16.59	.....	.....
× P-2													
6.51	.....	11.22	.....	.....	.....	**PÔRTO ALEGRE**	343,3	.....	20.50	.....	16.50	.....	....
↓		↓		↓					↑		↑		↑

OBSERVAÇÃO: Outros trens que fazem o percurso Santa Maria—Pôrto Alegre:
ED—1, ED—2, ED—5, ED—6, ED—8: ver quadro 23.
ED—3, ED—4: ver quadro 24.
ED—9, ED—10: ver quadro 25.
P—1, P—2: ver quadro 26.
Barreto—Pôrto Alegre: ML—1, ML—2: ver quadro 24.

PÔRTO ALEGRE — TAQUARA — CANELA

(Leia no sentido das flechas)

(Quadro 2 Continua)

A-2 Diário		A-4 Diário		A-6 Menos Domingos		A-10 Domingos		ESTAÇÕES E DISTÂNCIAS		A-1 Diário		A-5 Diário		A-7 Diário	
chega	parte	chega	parte	chega	parte	chega	parte		Km.	chega	parte	chega	parte	chega	parte
↓		↓		↓		↓				↑		↑		↑	
....	8.40	.....	10.10	.....	17.20	.....	18.15	**P. ALEGRE**	0	8.15	.....	15.11	.....	17.09	.....
F	8.50	F	10.20	F	17.30	F	18.22	Navegantes.	3,3	F	8.05	F	15.01	F	16.59
F	8.53	F	10.23	F	17.33	F	18.25	D. Pestana.	5,4	F	8.02	F	14.58	F	16.56
F	8.57	F	10.27	F	17.37	F	18.29	Standard ..	8,6	F	7.58	F	14.54	F	16.52
												X P-10			
....	.....	.....	.....	.....	.....	.....	.....	Km. 378,000	10,5	.....	.....	.....	.....	.....	.....
....	.....	.....	.....	.....	.....	.....	.....	Km. 376,900	11,6	.....	.....	.....	.....	.....	.....
....	.....	.....	.....	.....	.....	.....	.....	Base Aérea.	12,8	.....	.....	.....	.....	.....	.....
F	9.04	F	10.34	17.44	17.46	F	18.36	**CANOAS** ..	14,3	F	7.51	F	14.47	F	16.45
....	.....	.....	.....	.....	.....	.....	.....	Km. 373,000	15,5	.....	.....	.....	.....	.....	.....
....	.....	.....	.....	.....	.....	.....	.....	Km. 370,875	17,6	.....	.....	.....	.....	.....	.....
F	9.11	F	10.41	F	17.54	F	18.43	**ESTEIO** ...	20,3	F	7.44	F	14.40	F	16.38
		X P-11													
F	9.14	F	10.44	F	17.57	F	18.46	Km. 366,000	22,5	F	7.41	F	14.37	F	16.35
....	.....	.....	.....	.....	.....	.....	.....	Km. 363,900	24,6	.....	.....	.....	.....	.....	.....
F	9.18	F	10.48	F	18.01	F	18.50	Sapucaia ..	26,2	F	7.37	F	14.33	F	16.31
...	.....	.....	.....	.....	.....	.....	.....	Km. 357,600	30,9	.....	.....	.....	.....	.....	.....
.26	9.27	10.56	10.57	18.10	18.11	18.58	18.59	**S. LEOP.** .	33,1	7.28	7.29	14.24	14.25	16.22	16.23
						X P-5-9									
F	9.30	F	11.00	F	18.14	F	19.02	**R. Sinos, B**	35,3	7.16	7.25	F	14.21	F	16.19
										X P-4-8					
F	9.35	F	11.05	F	18.19	F	19.07	Kroeff	39,0	F	7.11	F	14.16	F	16.14
F	9.37	F	11.07	F	18.21	F	19.09	Provenzano.	40,4	F	7.09	F	14.14	F	16.12
.40	9.41	11.10	11.11	18.23	18.26	19.12	19.13	**N. HAMB.** .	42,8	7.05	7.06	14.10	14.11	16.07	16.09
X P-11				X P-9								X P-12		X P-10	
F	.9.47	F	11.17	F	18.33	F	19.19	H. Velho .	45,5	F	7.00	F	14.05	F	16.02
F	9.50	F	11.20	F	18.36	F	19.22	Canudos ..	47,4	F	6.56	F	14.01	F	15.58
.57	9.58	11.27	11.28	18.43	18.44	19.29	19.30	**C. BOM** ..	52,5	6.48	6.49	13.53	13.54	15.50	15.51
						X P-15									
F	10.05	F	11.35	F	18.51	F	19.37	Q. Colônias	57,8	F	6.42	F	13.47	F	15.44
.11	10.12	11.41	11.42	18.57	18.58	19.43	19.44	**SAPIRANG.**	62,1	6.35	6.36	13.40	13.41	15.37	15.38
F	10.17	F	11.47	F	19.03	F	19.49	A. Ribeiro .	66,0	F	6.30	F	13.35	F	15.32
F	10.23	F	11.53	F	19.09	F	19.55	Ararica ...	70,3	F	6.24	F	13.29	F	15.26
F	10.29	F	11.59	F	19.15	F	20.01	C. Vicente .	74,3	F	6.18	F	13.23	15.18	15.20
														X P-12	
F	10.36	F	12.06	F	19.22	F	20.08	Km. 44 ...	79,5	F	6.11	F	13.16	F	15.11
..	.....	.....	.....	.....	.....	.....	.....	Km. 44,850 .	80,1	.....	.....	.....	.....	.....	.....
F	10.41	F	12.11	F	19.26	F	20.13	Parobé	82,8	F	6.07	F	13.12	F	15.07
48	.....	12.18	.....	19.33	.....	20.20	.....	**TAQUARA**	88,4	.....	6.00	.....	13.05	.....	15.00
↓		↓		↓		↓				↑		↑		↑	
..	.....	.....	.....	.....	.....	.....	.....	Km. 6	94,4	.....	.....	.....	.....	.....	.....
..	.....	.....	.....	.....	.....	.....	.....	Igrejinha .	97,5	.....	.....	.....	.....	.....	.....
..	.....	.....	.....	.....	.....	.....	.....	Km. 10,080	98,5	.....	.....	.....	.....	.....	.....
..	.....	.....	.....	.....	.....	.....	.....	Km. 13 ...	101,4	.....	.....	.....	.....	.....	.....
..	.....	.....	.....	.....	.....	.....	.....	**T. COROAS**	104,9	.....	.....	.....	.....	.....	.....
..	.....	.....	.....	.....	.....	.....	.....	Sander ...	107,2	.....	.....	.....	.....	.....	.....
..	.....	.....	.....	.....	.....	.....	.....	Ag. Hallan.	114,5	.....	.....	.....	.....	.....	.....
..	.....	.....	.....	.....	.....	.....	.....	M. Maura .	120,6	.....	.....	.....	.....	.....	.....
.	.....	.....	.....	.....	.....	.....	.....	V. Grande .	127,6	.....	.....	.....	.....	.....	.....
.	.....	.....	.....	.....	.....	.....	.....	**GRAMADO**	137,2	.....	.....	....	.....	.....	.....
.	.....	.....	.....	.....	.....	.....	.....	Km. 51,250.	139,7	.....	.....	.....	.....	.....	.....
.	.....	.....	.....	.....	.....	.....	.....	**CANELA** .	145,1	.....	.....	.....	.....	.....	.....
↓		↓		↓		↓				↑		↑		↑	

ERVAÇÃO: Outros trens que fazem êste percurso: ver o quadro 2A e a observação nêle registrada.

PÔRTO ALEGRE — TAQUARA — CANELA

(Leia no sentido das flechas)

(Quadro 2 A Continua)

P-8 Diário a Sander 2.as, 4.as e 6.as feiras prossegue a Canela		P-12 Sábados		P-10 Domingos		ESTAÇÕES E DISTANCIAS	Km.	P-11 Domingos		P-13 Domingos		P-9 Diário d Sander 3.as, 5. sábados proce de Can	
chega	parte	chega	parte	chega	parte			chega	parte	chega	parte	chega	par
↓		↓		↓				↑		↑		↑	
.....	12.30	.....	14.30	.....	6.00	**PÔRTO ALEGRE**	0	21.26	.....	.....	.....	11.35	...
12.40	12.41	14.40	14.41	6.10	6.11	Navegantes	3,3	F	21.16	.....	.....	11.23	11
12.45	12.50	14.45	14.46	6.15	6.17	Diretor A. Pestana ...	5,4	F	21.12	.....	.....	11.14	11
12.56	12.57	14.52	14.54	6.23	6.24	Standard	8,6	F	21.06	.....	.....	11.06	11.
		X A-5											
.....	.....	F	14.58	.....	.....	Km. 378,000	10,5	.....	.....	.....	.....	F	11.
.....	.....	F	15.00	.....	.....	Km. 376,900	11,6	.....	.....	.....	.....	F	10.
F	13.04	F	15.02	F	6.31	Base Aérea	12,8	F	20.58	.....	.....	F	10.
13.08	13.10	15.05	15.06	6.35	6.37	**CANOAS**	14,3	20.53	20.54	.....	.....	10.50	10.
.....	.....	F	15.08	.....	.....	Km. 373,000	15,5	.....	.....	.....	.....	F	10.
.....	.....	F	15.12	.....	.....	Km. 370,875	17,6	.....	.....	.....	.....	F	10.
13.19	13.21	15.16	15.17	6.46	6.48	**ESTEIO**	20,3	20.43	20.44	.....	.....	10.36	10.
				X P-7									
F	13.25	F	15.21	F	6.52	Km. 366,000	22,5	F	20.39	.....	.....	F	10.
.....	.....	F	15.25	.....	.....	Km. 363,900	24,6	.....	.....	.....	.....	F	10.
13.32	13.33	15.28	15.30	6.59	7.00	Sapucaia	26,2	20.32	20.33	.....	.....	10.23	10.
.....	.....	F	15.39	.....	.....	Km. 357,600	30,9	.....	.....	.....	.....	F	10.
										↑			
13.44	13.47	15.43	15.45	7.11	7.14	**SÃO LEOPOLDO**	33,1	20.18	20.20	19 10	.....	10.07	10.
13.52	13.57	15.50	15.55	7.19	7.24	**Rio dos Sinos** ..... B	35,3	20.08	20.13	19.00	19.05	9.57	10.
				X A-1						X A-10			
F	14.04	.....	.....	F	7.31	Kroeff	39,0	F	20.01	F	18.53	F	9.
F	14.07	.....	.....	F	7.34	Provenzano	40,4	F	19.58	F	18.50	F	9.
14.11	14.14	16.07	16.12	7.38	7.41	**NOVO HAMBURGO** .	42,8	19.52	19.54	18.44	18.46	9.39	9
X A-5												X A-2	
14.21	14.23	16.19	16.20	7.48	7.50	Hamburgo Velho	45,5	19.45	19.46	18.36	18.38	9.31	9.
F	14.27	.....	.....	F	7.54	Canudos	47,4	F	19.39	F	18.30	F	9.
14.36	14.38	16.32	16.34	8.03	8.05	**CAMPO BOM**	52,5	19.27	19.29	18.18	18.20	9.13	9.
								X A-10					
F	14.48	.....	.....	F	8.15	Quatro Colônias	57,8	F	19.18	F	18.09	F	9.
14.56	15.01	16.51	16.56	8.23	8.28	**SAPIRANGA**	62,1	19.03	19.09	17.55	18.00	8.49	8.
15.08	15.09	17.03	17.05	8.35	8.40	Amaral Ribeiro	66,0	18.55	18.56	17.47	17.48	8.39	8.
				X P-9								X P-10	
15.17	15.19	17.13	17.15	8.48	8.50	Ararica	70,3	18.46	18.47	17.38	17.39	8.29	8.
15.27	15.29	17.23	17.25	8.58	9.00	Campo Vicente	74,3	18.36	18.38	17.28	17.30	8.19	8.
F	15.39	.....	.....	F	9.10	Km. 44	79,5	F	18.27	F	17.19	F.	8.
.....	.....	.....	.....	.....	.....	Km. 44,850	80,1	.....	.....	.....	.....	F	8.
15.45	15.47	17.40	17.42	9.16	9.18	Parobé	82,8	18.19	18.21	17.11	17.43	7.58	8.
16.04	16.12	17.55	.....	9.35	.....	**TAQUARA**	88,4	.....	18.08	.....	17.00	7.37	7
		↓		↓				↑		↑			
F	16.22	.....	.....	.....	.....	Km. 6	94,4	.....	.....	.....	.....	F	7
16.28	16.30	.....	.....	.....	.....	Igrejinha	97,5	.....	.....	.....	.....	7.15	7.
.....	.....	.....	.....	.....	.....	Km. 10,080	98,5	.....	.....	.....	.....	.....	...
F	16.37	.....	.....	.....	.....	Km. 13	101,4	.....	.....	.....	.....	F	7.
16.44	16.46	.....	.....	.....	.....	**TRES COROAS**	104,9	.....	.....	.....	.....	6.59	7.
16.51	16.53	.....	.....	.....	.....	Sander	107,2	.....	.....	.....	.....	6.51	6.
F	17.20	.....	.....	.....	.....	Agente Hallan	114,5	.....	.....	.....	.....	F	6
17.43	17.48	.....	.....	.....	.....	Maquinista Maura	120,6	.....	.....	.....	.....	F	6.
18.12	18.14	.....	.....	.....	.....	Várzea Grande	127,6	.....	.....	.....	.....	6.02	
18.53	18.55	.....	.....	.....	.....	**GRAMADO**	137,2	.....	.....	.....	.....	5.23	
F	19.01	.....	.....	.....	.....	Km. 51,250	139,7	.....	.....	.....	.....	F	
19.13	.....	.....	.....	.....	.....	**CANELA**	145,1	.....	.....	.....	.....	.....	5.
↓		↓		↓				↑		↑		↑	

OBSERVAÇÃO: Outros trens que fazem o percurso:
Pôrto Alegre—Rio dos Sinos: S—2, S—10, S—1, S—7: ver quadro 4.
P—4, P—6, P—7, P—5: ver quadro 16.
Pôrto Alegre—Canoas: S—4, S—6, S—8, S—3, S—5: ver quadro 4.
Pôrto Alegre—Canela: ver quadro 2.

SANTA MARIA — ALEGRETE — URUGUAIANA

(Leia no sentido das flechas)

(Quadro 3)

A-31 4.as feiras		P-31 Menos Domingos R		ESTAÇÕES E DISTANCIAS		P-32 Menos Domingos R		A-32 5.as feiras	
chega	parte	chega	parte		Km.	chega	parte	chega	parte
↓	↓	↓	↓			↑	↑	↑	↑
.....	.....	.....	8.40	**SANTA MARIA**	0	16.51	.....	.....	.....
.....	.....	.....	8.45	Inspetor Goulart	1,9	.....	16.45	.....	.....
.....	.....	.....	8.55	Benedito Ottoni	6,4	.....	16.37	.....	.....
.....	.....	.....	9.02	Leocádio Lopes	10,2	.....	16.30	.....	.....
.....	.....	9.08	9.10	Bôca do Monte	13,2	16.22	16.24	.....	.....
.....	.....	9.26	9.28	Canabarro	21,9	16.05	16.07	.....	.....
.....	.....	.....	9.36	Desvio Linck	27,4	.....	15.57	.....	.....
.....	.....	9.43	9.44	Cezar Pina	33,3	15.49	15.50	.....	.....
.....	.....	10.04	10.10	**Dilermando de Aguiar**	44,2	15.23	15.29	.....	.....
.....	.....	10.25	10.26	Chagas	56,0	15.07	15.08	.....	.....
.....	.....	10.41	10.43	São Lucas	67,9	14.50	14.52	.....	.....
.....	.....	10.56	10.57	Paula Gomes	78,6	14.36	14.37	.....	.....
						× **ED-4-10**			
.....	.....	11.13	11.18	Umbú	91,5	14.15	14.20	.....	.....
		× **ED-3-9**							
.....	.....	**F**	11.27	Sobradinho	98,1	**F**	14.06	.....	.....
.....	.....	**F**	11.34	Floriano Maydano ...	102,5	**F**	13.59	.....	.....
.....	.....	11.47	13.05	**CACEQUI** ..... **BH**	112,8	13.05	13.45	.....	.....
		× **P-32-33-34**				× **P-31-33-34**			
.....	.....	13.20	13.21	**Entroncamento**	123,2	12.49	12.50	.....	.....
.....	.....	13.26	13.28	Saican	125,8	12.42	12.44	.....	.....
.....	.....	**F**	13.42	Foguista Lacerda	135,5	**F**	12.28	.....	.....
.....	.....	13.56	13.58	Itapevi	145,1	12.13	12.14	.....	.....
.....	.....	14.17	14.18	Caverá	154,8	11.53	11.54	.....	.....
.....	.....	14.34	14.36	Jacaquá	165,0	11.35	11.37	.....	.....
.....	.....	**F**	14.49	Dornelles	173,2	**F**	11.22	.....	.....
.....	.....	15.12	15.13	Tigre	188,4	10.58	10.59	.....	.....
.....	.....	15.40	15.42	Passo Novo	202,0	10.29	10.31	.....	.....
.....	.....	16.07	16.08	Palma	216,7	10.04	10.05	.....	.....
↓								↑	
.....	18.07	16.32	16.46	**ALEGRETE** ..... **B**	231,7	9.25	9.38	7.42	.....
.....	18.30	17.12	17.14	Capivari	247,9	8.58	9.00	.....	7.20
.....	18.46	17.33	17.35	Inhanduí	259,7	8.36	8.38	.....	7.04
.....	19.06	17.57	17.59	Guassú-Boi	273,6	8.13	8.15	.....	6.45
.....	19.16	18.10	18.13	Km. 281	280,7	7.58	8.01	.....	6.35
.....	19.26	**F**	18.26	Freitas Valle	287,8	**F**	7.46	.....	6.25
.....	19.43	18.47	18.49	Ibirocaí	301,3	7.23	7.25	.....	6.07
.....	19.57	19.05	19.07	Plano Alto	311,3	7.07	7.09	.....	5.54
.....	20.10	**F**	19.21	Fog. S. Pedroso	321,4	**F**	6.52	.....	5.40
.....	20.19	19.31	19.35	Itajassú	328,4	6.38	6.42	.....	5.31
.....	20.27	19.45	19.47	Carumbé	333,9	6.28	6.30	.....	5.24
.....	20.43	**F**	20.05	Cezimbra	345,8	**F**	6.10	.....	5.08
.....	20.49	20.12	20.13	Pindaí-Mirim	350,6	6.01	6.02	.....	5.01
.....	21.05	**F**	20.32	Saladero Oeste	362,6	**F**	5.42	.....	4.45
.....	21.10	**F**	20.38	Maq. Xisto Pereira ...	366,3	**F**	5.36	.....	4.40
21.20	.....	20.50	.....	**URUGUAIANA**	373,6	.....	5.25	.....	4.30
↓		↓				↑		↑	

OBSERVAÇÃO: Outros trens que fazem o percurso Santa Maria—Alegrete:
ED—9, ED—10, ver quadro 25 e ED—3, ED—4 (até Cacequi) ver quadro 24.

PÔRTO ALEGRE — CANOAS — RIO DOS SINOS

(Leia no sentido das flechas)

(Quadro 4 Continua)

S-2 Menos Sábados e Domingos		S-4 Menos Sábados e Domingos		S-6 Sábados		ESTAÇÕES E DISTANCIAS	Km.	S-5 Menos Domingos		S 7 Menos Doming	
chega	parte	chega	parte	chega	parte			chega	parte	chega	part
↓		↓		↓				↑		↑	
.....	17.40	.....	.....	.....	.....	**PÔRTO ALEGRE**	**0**	.....	.....	7.42	...
17.50	17.52	.....	17.05	.....	12.11	Navegantes	3,3	5.49	.....	7.31	7.
17.57	17.58	17.10	17.11	12.16	12.17	Diretor Augusto Pestana	5,3	5.42	5.43	7.24	7.
F	18.06	17.17	17.18	12.23	12.24	Standard	8,5	5.34	5.35	F	7.1
18.10	18.11	17.22	17.23	12.28	12.29	Km. 378	10,4	5.28	5.29	F	7.1
18.13	18.14	17.26	17.27	12.32	12.33	Km. 376,900	11,5	5.24	5.25	7.08	7.
18.17	18.18	17.30	17.31	12.36	12.37	Base Aérea	12,8	5.19	5.20	7.04	7.
18.21	18.22	17.34	.....	12.40	.....	**CANOAS**	**14,4**	.....	5.15	6.59	7.
		↓		↓					↑		
18.24	18.25	.....	.....	.....	.....	Km. 373	15,4	.....	.....	F	6
F	18.29	.....	.....	.....	.....	Km. 370,875	17,6	.....	.....	F	6 5
18.33	18.34	.....	.....	.....	.....	**ESTEIO**	20,2	.....	.....	6.47	6 4
										× P-4	
18.38	18.39	.....	.....	.....	.....	Km. 366	22,4	.....	.....	F	6
F	18.43	.....	.....	.....	.....	Km. 363,900	24,5	.....	.....	F	6
18.47	18.48	.....	.....	.....	.....	Sapucaia	26,1	.....	.....	6.34	6.3
F	18.57	.....	.....	.....	.....	Km. 357,600	30,8	.....	.....	F	6 2
19.01	19.02	.....	.....	.....	.....	**SÃO LEOPOLDO**	33,1	.....	.....	6.19	6 21
× P-5-9											
19.06	.....	.....	.....	.....	.....	**Rio dos Sinos**	35,3	.....	.....	.....	6 1
↓		↓		↓				↑		↑	

OBSERVAÇÃO: Outros trens que fazem êste percurso, ver quadro 4A e a observação nêle registrada.

PÔRTO ALEGRE — CANOAS — RIO DOS SINOS

(Leia no sentido das flechas)

(Quadro 4 A Continuação)

S-8 Menos Sábados e Domingos		S-10 Menos Sábados e Domingos		ESTAÇÕES E DISTANCIAS	Km.	S-1 Menos Domingos		S-3 Menos Domingos	
chega	parte	chega	parte			chega	parte	chega	parte
↓		↓				↑		↑	
.....	.....	.....	18.25	**PÔRTO ALEGRE**	0	6.50	.....	.....	.....
.....	18.20	18.36	18.37	Navegantes	3,3	6.20	6.40	7.12	.....
18.25	18.26	18.41	18.43	Diretor Aug. Pestana.	5,3	6.13	6.14	7.05	7.06
18.32	18.33	F	18.49	Standard	8,5	F	6.05	6.57	6.58
18.37	18.38	18.53	18.54	Km. 378	10,4	5.59	6.00	6.51	6.52
18.41	18.42	18.57	18.58	Km. 376,900	11,5	5.55	5.56	6.47	6.48
18.45	18.46	19.01	19.02	Base Aérea	12,8	5.50	5.51	6.42	6.43
18.49	.....	19.05	19.09	**CANOAS**	14,4	5.39	5.46	.....	6.38
↓								↑	
.....	.....	19.12	19.13	Km. 373	15,4	5.35	5.36	.....	.....
.....	.....	F	19.17	Km. 370,875	17,6	F	5.31	.....	.....
.....	.....	19.22	19.25	**ESTEIO**	20,2	5.24	5.26	.....	.....
		× P-5-9							
.....	.....	19.29	19.30	Km. 366	22,4	5.19	5.20	.....	.....
.....	.....	F	19.34	Km. 363,900	24,5	5.14	5.15	.....	.....
.....	.....	19.37	19.39	Sapucaia	26,1	5.09	5.10	.....	.....
.....	.....	F	19.48	Km. 357,600	30,8	F	5.00	.....	.....
.....	.....	19.52	19.54	**SÃO LEOPOLDO**	33,1	4.54	4.55	.....	.....
.....	.....	19.59	.....	**Rio dos Sinos**	35,3	.....	4.50	.....	.....
↓		↓				↑		↑	

OBSERVAÇÕES: Estes trens não trafegarão nos dias feriados em que as indústrias não funcionarem.
Outros trens que fazem êste percurso: ver quadro 2 A e a observação nêle registrada.

RAMIZ GALVÃO — SANTA CRUZ DO SUL

(Leia no sentido das flechas)

(Quadro 5 Continua)

A-14 Menos Domingos		A-16 Menos Domingos		ESTAÇÕES E DISTANCIAS		A-13 Menos Domingos		A-17 Menos Domingos	
chega	parte	chega	parte		Km.	chega	parte	chega	parte
7.23	.....	20.02	.....	**Ramiz Galvão .....B**	0'	.....	7.40	.....	20.25
.....	7.12	.....	19.51	Rincão del Rei	8,3	.....	7.53	.....	20.38
.....	7.00	.....	19.39	Guilherme Hildebrand.	17,0	.....	8.05	.....	20.50
.....	6.40	.....	19.20	**SANTA CRUZ DO SUL**	31,1	8.24	.....	21.09	.....

OBSERVAÇÃO Outros trens que fazem êste percurso ver quadro 5 a

RAMIZ GALVÃO — SANTA CRUZ DO SUL

(Leia no sentido das flechas)

(Quadro 5 A)
(Continuação)

A-21 Domingos		M-1 Menos Domingos		ESTAÇÕES E DISTANCIAS		M-2 Menos Domingos		A-20 Domingos	
chega	parte	chega	parte		Km.	chega	parte	chega	parte
.....	11.45	.....	11.45	**Ramiz Galvão .....B**	0'	10.47	.....	10.54	.....
.....	11.58	12.11	12.12	Rincão del Rei	8,3	10.28	10.31	.....	10.42
.....	12.10	12.30	12.31	Guilherme Hildebrand.	17,0	10.05	10.08	.....	10.30
12.29	.....	12.57	.....	**SANTA CRUZ DO SUL**	31,1	.....	9.30	.....	10.10

OBSERVAÇÃO Outros trens que fazem êste percurso ver quadro 5.

BAGÉ — CERRO CHATO — OLIMPO — MARÍTIMA

(Leia no sentido das flechas)

(Quadro 6) (Continua)

P-43 Menos Domingos no Verão		P-41 Menos Domingos		ESTAÇÕES E DISTANCIAS		P-42 Menos Domingos		P-46 3.as, 5.as e Sábados	
chega	parte	chega	parte		Km.	chega	parte	chega	parte
↓		↓				↑		↑	
.....	.....	.....	5.50	**BAGÉ**	0	19.43	.....	.....	.....
.....	.....	F	5.54	Brete de Bagé	1,8	F	19.39	.....	.....
.....	.....	6.00	6.01	Santa Tereza	5,8	19.32	19.33	.....	.....
.....	.....	F	6.05	Industrial	7,6	F	19.28	.....	.....
.....	.....	6.17	6.18	Quebracho	15,4	19.15	19.16	.....	.....
.....	.....	F	6.24	Experimental	19,1	F	19.09	.....	.....
.....	.....	6.28	6.29	Santo Antônio	21,3	19.04	19.05	.....	.....
.....	.....	6.34	6.35	Hulha Negra	24,2	18.58	18.59	.....	.....
.....	.....	F	6.52	Augusto Duprat	35,5	F	18.41	.....	.....
.....	.....	6.59	7.00	Seival	39,8	18.33	18.34	.....	.....
.....	.....	7.20	7.21	Dario Lassance	51,8	18.13	18.14	.....	.....
.....	.....	7.31	7.32	Candiota	57,7	18.01	18.02	.....	.....
.....	.....	F	7.44	Bomba de Candiota...	64,8	F	17.48	.....	.....
.....	.....	7.51	7.52	Biboca	69,0	17.40	17.41	.....	.....
.....	.....	8.05	8.06	José Sartori	77,0	17.27	17.28	.....	.....
.....	.....	.....	8.19	Maquinista Mezzatti .	83,4	.....	17.16	.....	.....
.....	.....	8.27	8.29	Pedras Altas	86,3	17.08	17.10	.....	.....
						× ED-43			
.....	.....	8.40	8.41	Miguel Carreira	93,1	16.55	16.56	.....	.....
.....	.....	8.54	8.55	Nascente	100,9	16.39	16.40	.....	.....
.....	.....	9.08	9.09	Alegrias	108,7	16.25	16.26	.....	.....
.....	.....	9.20	9.21	Lajeado	115,9	16.12	16.13	.....	.....
.....	.....	F	9.32	Brete Cêrro Chato	121,8	F	16.01	.....	.....
↓									
.....	4.35	9.41	9.44	**Cêrro Chato** ..... H	126,7	15.50	15.52	.....	.....
		× ED-42							
4.49	4.50	F	9.58	Alfredo Avila	135,1	F	15.36	.....	.....
5.02	5.03	10.09	10.11	Herval	142,0	15.23	15.25	.....	.....
5.26	5.28	10.30	10.34	**Bazílio** ..... B	156,1	15.00	15.04	.....	.....
5.46	5.47	10.50	10.51	Cruz	167,8	14.43	14.44	.....	.....
6.02	6.10	11.05	11.08	**Olimpo**	178,6	14.26	14.29	.....	.....
						× ED-41			
6.14	6.16	11.12	11.13	Cerrito	179,9	14.21	14.22	.....	.....
F	6.27	F	11.23	**PEDRO OSÓRIO**	187,1	F	14.11	.....	.....
6.37	6.39	11.31	11.32	Passo das Pedras	193,2	14.02	14.03	.....	.....
6.56	6.58	11.47	11.48	Agente Gomes	205,1	13.46	13.47	.....	.....
7.10	7.12	12.00	12.01	Capão do Leão	213,0	13.33	13.34	.....	.....
7.17	7.19	F	12.05	Theodozio	215,3	F	13.29	.....	.....
								↑	
7.37	7.46	12.21	12.31	**PELOTAS**	227,7	13.03	13.13	13.42	.....
× A-44, ED-42									
F	7.52	.....	.....	Km. 551	231,8	.....	.....	F	13.35
8.02	8.05	12.44	12.49	Capão Sêco	237,6	12.48	12.50	13.24	13.26
× E-42, P-48		X P-42				× P-41			
F	8.14	13.01	13.02	Km. 563,600	243,6	.....	.....	F	13.15
8.20	8.25	13.01	13.02	Povo Novo	247,2	12.35	12.36	13.06	13.09
× P-42									
F	8.30	.....	.....	Km. 569,810	249,8	.....	.....	F	13.01
8.36	8.39	13.11	13.12	Domingos Petrollini ..	254,0	12.25	12.26	12.53	12.55
F	8.45	.....	.....	Km. 577,500	258,5	.....	.....	F	12.47
8.53	8.55	13.23	13.24	Quinta	263,1	12.13	12.14	12.37	12.39
F	9.05	F	13.33	Aprendizado Agrícola.	270,2	F	12.04	F	12.27
9.13	9.15	13.40	13.41	**Junção** ..... B	275,6	11.56	11.57	12.17	12.19
× S-45									
9.22	9.26	13.47	.....	**RIO GRANDE**	279,4	.....	11.50	.....	12.10
9.33	.....	.....	.....	**Marítima**	282,3	.....	.....	.....	.....
↓		↓				↑		↑	

OBSERVAÇÃO: Outros trens que fazem êste percurso: ver quadro 6 A e a observação nêle registrada.

BAGÉ — CERRO CHATO — OLIMPO — MARÍTIMA

(Leia no sentido das flechas)

(Quadro 6 A Continuação)

P-45 3.as, 5.as e Sábados		E-41 Domingos		ESTAÇÕES E DISTANCIAS	Km.	E-42 Domingos		P-44 Menos Domingos no Verão	
chega	parte	chega	parte			chega	parte	chega	parte
↓		↓				↑		↑	
.....	.....	.....	.....	**BAGÉ**	0	.....	.....	.....	.....
.....	.....	.....	.....	Brete de Bagé	1,8	.....	.....	.....	.....
.....	.....	.....	.....	Santa Tereza	5,8	.....	.....	.....	.....
.....	.....	.....	.....	Industrial	7,6	.....	.....	.....	.....
.....	.....	.....	.....	Quebracho	15,4	.....	.....	.....	.....
.....	.....	.....	.....	Experimental	19,1	.....	.....	.....	.....
.....	.....	.....	.....	Santo Antônio	21,3	.....	.....	.....	.....
.....	.....	.....	.....	Hulha Negra	24,2	.....	.....	.....	.....
.....	.....	.....	.....	Augusto Duprat	35,5	.....	.....	.....	.....
.....	.....	.....	.....	Seival	39,8	.....	.....	.....	.....
.....	.....	.....	.....	Dario Lassance	51,8	.....	.....	.....	.....
.....	.....	.....	.....	Candiota	57,7	.....	.....	.....	.....
.....	.....	.....	.....	Bomba de Candiota..	64,8	.....	.....	.....	.....
.....	.....	.....	.....	Biboca	69,0	.....	.....	.....	.....
.....	.....	.....	.....	José Sartori	77,0	.....	.....	.....	.....
.....	.....	.....	.....	Maquinista Mezzatti ..	83,4	.....	.....	.....	.....
.....	.....	.....	.....	Pedras Altas	86,3	.....	.....	.....	.....
.....	.....	.....	.....	Miguel Carreira	93,1	.....	.....	.....	.....
.....	.....	.....	.....	Nascente	100,9	.....	.....	.....	.....
.....	.....	.....	.....	Alegrias	108,7	.....	.....	.....	.....
.....	.....	.....	.....	Lageado	115,9	.....	.....	.....	.....
.....	.....	.....	.....	Brete Cerro Chato ..	121,8	.....	.....	.....	.....
								↑	
.....	.....	.....	.....	**Cerro Chato** ..... **H**	126,7	.....	.....	22.15	.....
.....	.....	.....	.....	Alfredo Ávila	135,1	.....	.....	22.00	22.01
.....	.....	.....	.....	Herval	142,0	.....	.....	21.47	21.48
.....	.....	.....	.....	**Bazílio** . ..... **B**	156,1	.....	.....	21.22	21.24
.....	.....	.....	.....	Cruz	167,8	.....	.....	21.03	21.04
		↓				↑			
.....	.....	.....	17.45	**Olimpo**	178,6	9.55	.....	20.41	20.48
.....	.....	17.49	17.51	Cerrito	179,9	9.49	9.51	20.35	20.37
.....	.....	**F**	18.02	**PEDRO OSÓRIO**	187,1	**F**	9.37	**F**	20.23
.....	.....	18.12	18.14	Passo das Pedras	193,2	9.27	9.28	20.12	20.14
.....	.....	18.31	18.32	Agente Gomes	205,1	9.09	9.10	19.54	19.55
.....	.....	18.44	18.46	Capão do Leão	213,0	8.54	8.56	19.39	19.41
.....	.....	18.51	18.53	Theodozio	215,3	8.46	8.48	19.31	19.33
								× **A-43**	
.....	16.55	19.11	19.19	**PELOTAS**	227,7	8.19	8.28	19.04	19.13
		× **P-44**						× **E-41**	
F	17.01	**F**	19.25	Km. 551	231,8	**F**	8.12	**F**	18.57
17.11	17.13	19.35	19.37	Capão Sêco	237,6	8.00	8.03	18.46	18.48
		× **E-44**				× **P-43**			
F	17.22	**F**	19.46	Km. 563,600	243,6	**F**	7.51	**F**	18.37
17.28	17.31	19.52	19.54	Povo Novo	247,2	7.43	7.45	18.28	18.31
F	17.36	**F**	19.59	Km. 569,810	249,8	**F**	7.38	**F**	18.23
17.42	17.44	20.05	20.07	Domingos Petrollini ..	254,0	7.29.	7.32	18.15	18.17
						× **E-43**			
F	17.50	**F**	20.13	Km. 577,500	258,5	**F**	7.23	**F**	18.09
17.58	18.00	20.21	20.23	Quinta	263,1	7.13	7.15	17.59	18.01
× **P-44**								× **P-45**	
F	18.10	F	20.33	Aprendizado Agrícola.	270,2	**F**	7.03	**F**	17.49
18.18	18.20	20.41	20.43	**Junção** . ..... **B**	275,6	6.53	6.55	17.39	17.41
18.27	.....	20.50	20.53	**RIO GRANDE**	279,4	6.42	6.46	17.27	17.32
								× **S-48**	
.....	.....	21.00	.....	**Marítima**	282,3	.....	6.35	.....	17.20
↓		↓				↑		↑	

OBSERVAÇÃO: Outros trens que fazem o percurso Bagé—Rio Grande:
ED—41, ED—42 ver quadro 27 — ED—44, ED—43, ver quadro 30.
E—43, E—44 (Cerro Chato—Junção) ver quadro 28.
A—44, A—43 (Bazilio—Rio Grande) ver quadro 29.
P—47, P—48 (Pelotas—Rio Grande) ver quadro 14.
Bagé—Marítima: ver quadro 6.

SANTA MARIA — PASSO FUNDO — MARCELINO RAMOS

(Leia no sentido das flechas)

(Quadro 7)

P-51 2.as, 4.as e 6.as-feiras		P-21 Menos Domingos		ESTAÇÕES E DISTANCIAS		P-22 Menos Domingos		P-52 3.as, 5.as e Sábados	
chega	parte	chega	parte		Km.	chega	parte	chega	parte
↓		↓				↑		↑	
.....	.....	.....	7.15	**SANTA MARIA**	0	16.45	.....	.....	.....
.....	.....	**F**	7.39	Fernando Pereira	8,1	**F**	16.24	.....	.....
.....	.....	**F**	7.58	Vila Etelvina	13,6	**F**	16.10	.....	.....
.....	.....	8.04	8.08	Pinhal	16,6	15.47	16.04	.....	.....
		× **N-22**							
.....	.....	8.22	8.23	Philipson	22,4	15.32	15.33	.....	.....
.....	.....	8.37	8.38	Val de Serra	32,4	15.17	15.19	.....	.....
.....	.....	8.50	8.51	Taquarembó	42,3	15.04	15.05	.....	.....
.....	.....	**F**	9.06	Guassupí	53,3	**F**	14.49	.....	.....
.....	.....	9.19	9.24	**JULIO DE CASTILHOS**	63,5	14.30	14.36	.....	.....
						× **ED-2**			
.....	.....	9.32	9.33	X. São João	69,2	14.20	14.21	.....	.....
.....	.....	9.43	9.44	Abacatú	75,5	14.11	14.12	.....	.....
.....	.....	9.59	10.04	**TUPANCIRETÃ**	87,7	13.51	13.56	.....	.....
.....	.....	**F**	10.23	São Solano	97,7	**F**	13.31	.....	.....
.....	.....	10.35	10.37	Batu	106,8	13.18	13.19	.....	.....
		× **ED-1**							
.....	.....	10.47	10.48	Espinilho	114,0	13.07	13.08	.....	.....
.....	.....	11.04	11.05	Ourupú	126,0	12.50	12.51	.....	.....
.....	.....	**F**	11.16	Benjamim Not	133,9	**F**	12.39	.....	.....
.....	.....	**F**	11.23	José Vargas	138,5	**F**	12.32	.....	.....
.....	.....	11.30	12.10	**CRUZ ALTA** ... B H	142,5	11.55	12.27	.....	.....
		× **P-22**				× **P-21**			
.....	.....	12.27	12.28	Eurico Martelete	153,1	11.36	11.37	.....	.....
.....	.....	12.45	12.46	Lagoão	164,0	11.19	11.20	.....	.....
.....	.....	**F**	12.55	Assur	169,2	**F**	11.10	.....	.....
.....	.....	13.03	13.07	Belizário	173,9	10.59	11.03	.....	.....
.....	.....	13.17	13.18	São Manoel	180,4	10.48	10.49	.....	.....
.....	.....	13.38	13.39	Porongos	189,6	10.27	10.28	.....	.....
.....	.....	13.53	13.54	Figueira	198,4	10.13	10.14	.....	.....
.....	.....	14.08	14.12	Santa Bárbara do Sul	207,2	9.49	9.59	.....	.....
.....	.....	14.26	14.27	Eng. Alvaro N. Pereira	216,4	9.32	9.33	.....	.....
.....	.....	14.43	14.44	Dois Irmãos	224,3	9.18	9.19	.....	.....
.....	.....	14.57	14.58	Maquinista Severo ...	232,9	9.02	9.03	.....	.....
↓		↓				↑		↑	

(Continua)

SANTA MARIA — PASSO FUNDO — MARCELINO RAMOS

(Leia no sentido das flechas)

(Quadro 7 Continuação)

P-51 2.as, 4.as e 6.as-feiras		P-21 Menos Domingos		ESTAÇÕES E DISTANCIAS	Km.	P-22 Menos Domingos		P-52 3.as, 5.as e Sábados	
chega	parte	chega	parte			chega	parte	chega	parte
.....	.....	15.22	15.24	Pinheiro Machado ...	242,7	8.37	8.40	.....	.....
.....	.....	15.43	15.44	Cruzinha	255,3	8.17	8.18	.....	.....
.....	.....	16.02	16.03	São Bento	267,1	7.59	8.00	.....	.....
.....	.....	16.22	16.32	**CARAZINHO**	281,9	7.28	7.38	.....	.....
.....	.....	16.53	16.54	Lassance Cunha	296,9	7.05	7.06	.....	.....
.....	.....	17.18	17.19	Pulador	310,9	6.40	6.41	.....	.....
.....	.....	17.33	17.34	São Miguel	320,3	6.25	6.26	.....	.....
.....	7.50	17.59	.....	**PASSO FUNDO**	336,6	.....	6.00	15.40	.....
F	8.05	.....	.....	Arroio Miranda	343,9	.....	.....	15.22	15.24
F	8.25	.....	.....	Maquinista Maino ...	354,0	.....	.....	F	15.02
8.42	8.47	.....	.....	Coxilha	362,7	.....	.....	14.41	14.46
F	8.56	.....	.....	Meneghetti	366,8	.....	.....	F	14.33
9.14	9.16	.....	.....	Eng. Luiz Englert ..	376,5	.....	.....	14.14	14.16
9.28	9.31	.....	.....	Sertão	383,0	.....	.....	13.59	14.02
9.55	10.03	.....	.....	**GETÚLIO VARGAS** .	393,0	.....	.....	13.32	13.37
10.21	10.31	.....	.....	Erebango	402,9	.....	.....	13.04	13.14
11.02	11.04	.....	.....	Capo-Erê	420,4	.....	.....	12.31	12.33
F	11.27	.....	.....	Gauer	433,1	.....	.....	F	12.06
11.49	12.19	.....	.....	**ERECHIM** H	442,4	.....	.....	11.14	11.45
F	12.36	.....	.....	Becker	451,6	.....	.....	F	10.54
12.54	12.56	.....	.....	Balisa	461,7	.....	.....	10.34	10.36
13.28	13.38	.....	.....	**GAURAMA**	474,3	.....	.....	9.56	10.06
14.04	14.09	.....	.....	**VIADUTOS**	486,1	.....	.....	9.14	9.21
								× N-21	
14.36	14.38	.....	.....	Canavial	499,9	.....	.....	8.25	8.27
15.07	.....	.....	.....	**MARCELINO RAMOS**	515,4	.....	.....	.....	7.50

OBSERVAÇÃO: Outros trens que fazem o percurso:
Santa Maria—Cruz Alta: ED—1, ED—2; ED—8, ED—6, ED—5 ver quadro 23.
Santa Maria—Marcelino Ramos: P—1, P—2, ver quadro 26.

MARÍTIMA — BEIRA MAR

(Leia no sentido das flechas)

(Quadro 8 Continua)

S-47		S-49 Diário		S-51		ESTAÇÕES E DISTANCIAS	Km.	S-42 Diário		S-44		S-46	
ega	parte	chega	parte	chega	parte			chega	parte	chega	parte	chega	parte
...	13.10	.....	17.00	.....	18.05	**Marítima**	0	7.40	.....	8.30	.....	11.53	.....
.17	13.22	17.07	17.09	18.12	18.16	**RIO GRANDE**	2,9	7.30	7.33	8.20	8.23	11.44	11.46
								X P-42					
.29	13.31	17.16	17.18	18.23	18.28	**Junção** ..... B	6,8	7.21	7.23	8.08	8.13	11.35	11.37
		X S-48		X E-44						X E-43			
.40	13.41	17.27	17.29	18.37	18.39	Vieira	12,6	7.09	7.11	7.56	7.58	11.24	11.25
				X S-50			14,6	.....	F	.....	F	.....	F
...	F	.....	F	.....	F	Km. 603	18,9	6.57	6.59	7.44	7.46	11.13	11.14
.51	13.52	17.39	17.41	18.49	18.51	Senandes	20,9	6.51	6.53	7.38	7.40	11.08	11.09
.56	13.57	17.45	17.47	18.55	18.57	Bolaxa							
								X S-41					
.01	14.03	17.51	17.53	19.01	19.03	Vila Siqueira	23,1	6.45	6.47	7.32	7.34	11.02	11.04
		X E-44											
.06	.....	17.56	.....	19.06	.....	Beira Mar	24,1	.....	6.43	.....	7.30	.....	11.00

OBSERVAÇÕES: Os trens S—42 e S—49, são diários trafegando inverno e verão; os demais trafegarão, mediante prévio aviso, sòmente no verão.
Outros trens que fazem êste percurso ver quadro 8A e a observação nêle registrada.

MARÍTIMA — BEIRA MAR

(Leia no sentido das flechas)

(Quadro 8 A Continua

S-41 chega	S-41 parte	S-43 chega	S-43 parte	S-45 chega	S-45 parte	ESTAÇÕES E DISTANCIAS	Km.	S-48 chega	S-48 parte	S-50 chega	S-50 parte	S-52 chega	S-52 pa
.....	6.05	.....	8.05	.....	8.55	**Marítima**	0	17.35	.....	19.06	.....	20.13	..
6.12	6.16	8.12	8.17	9.02	9.04	**RIO GRANDE**	2,9	17.26	17.28	18.57	18.59	20.04	20
								X P-44					
6.23	6.25	8.24	8.26	9.11	9.14	**Junção** ..... B	6,8	17.17	17.19	18.48	18.50	19.55	19
				X P-43				X S-49					
6.34	6.35	8.35	8.36	9.23	9.24	Vieira	12,6	17.06	17.07	18.36	18.38	19.44	19
										X S-51			
.....	F	.....	F	.....	F	Km. 603	14,6	.....	F	.....	F	.....	
6.45	6.46	8.46	8.47	9.34	9.35	Senandes	18,9	16.55	16.56	18.24	18.26	19.33	19
6.50	6.52	8.51	8.52	9.39	9.40	Bolaxa	20,9	16.50	16.51	18.18	18.20	19.28	19
X S-42													
6.56	6.58	8.56	8.58	9.44	9.46	Vila Siqueira	23,1	16.44	16.46	18.12	18.14	19.22	19
7.01	.....	9.01	.....	9.49	.....	Beira Mar	24,1	.....	16.42	.....	18.10	.....	19

OBSERVAÇÃO: Outros trens que fazem o percurso: Junção—Beira Mar: E—43, E—44, ver quadro 28.
Marítima—Beira Mar: ver quadro 8.

CRUZ ALTA — CATUIPE — SANTA ROSA

(Leia no sentido das flechas)

(Quadro 9)

P-53 Menos Domingos chega	P-53 Menos Domingos parte	ESTAÇÕES E DISTANCIAS	Km.	P-54 Menos Domingos chega	P-54 Menos Domingos parte
.....	12.50	**CRUZ ALTA** ..... B H	0	11.40	.....
13.14	13.15	Aj. Foguista Medeiros	15,8	11.14	11.15
F	13.24	Licinio Ramos	21,0	F	11.05
13.39	13.41	Fachinal	30,4	10.46	10.48
F	13.49	Maq. Scalabrini	35,4	F	10.37
13.59	14.04	Alto da União	41,3	10.21	10.26
14.23	14.33	**IJUÍ**	53,7	9.42	9.57
14.51	14.53	Itaí	64,8	9.18	9.20
.....	15.07	Km. 71,920	72,3	F	9.06
15.15	15.17	**Catuípe**	77,2	8.55	8.57
F	15.56	Maquinista Isaac	94,4	F	8.20
16.22	16.47	**SANTO ÂNGELO**	109,7	7.27	7.52
F	F	Km. 122,300	122,3	F	F
17.22	17.24	Comandaí	128,4	6.56	6.58
F	17.44	Km. 136,900	136,9	F	6.37
17.53	17.54	Mato Grande	142,4	6.27	6.28
18.14	18.16	**GIRUÁ**	155,0	6.04	6.06
18.38	18.40	Cândido Freire	167,9	5.38	5.39
18.59	19.05	Esquina	178,2	5.12	5.18
19.15	.....	**SANTA ROSA**	183,3	.....	5.00

OBSERVAÇÃO: Outros trens que fazem o percurso Cruz Alta—Santo Ângelo:
ED—1, ED—2 ver quadro 23.

BAGÉ — DOM PEDRITO — LIVRAMENTO

(Leia no sentido das flechas)

(Quadro 10)

M-41 2.as, 4.as e 6.as feiras		P-49 Menos Domingos		ESTAÇÕES E DISTANCIAS		P-50 Menos Domingos		M-42 3.as, 5.as e Sábados	
chega	parte	chega	parte			chega	parte	chega	parte
	▼		▼		Km.		▲		▲
.....	8.00	.....	17.45	**BAGÉ**	0	8.25	.....	16.15	.....
8.14	8.15	17.56	17.57	São Martim	6,1	8.11	8.16	16.04	16.05
× P-50						× M-41			
8.24	8.27	18.03	18.04	São Domingos	9,8	8.05	8.06	15.56	15.58
8.45	8.47	18.19	18.20	José Otávio	19,0	7.50	7.51	15.38	15.40
9.01	9.02	18.32	18.59	Pons	26,8	7.35	7.39	15.24	15.25
		× P-34, ED-4				× P-33			
9.19	9.44	19.14	19.24	**Torquato Severo .. B**	37,7	7.08	7.20	14.51	15.08
						× ED-3			
F	9.59	F	19.39	Quadros	46,6	F	6.52	F	14.35
10.19	10.24	19.59	20.00	Vauthier	59,0	6.25	6.26	14.04	14.09
F	10.38	F	20.14	Passo da Rocha	67,4	F	6.08	F	13.47
10.50	10.55	20.26	20.27	Leões	72,7	5.56	5.57	13.31	13.36
F	11.15	F	20.47	Km. 48	85,5	F	5.30	F	13.05
F	11.30	F	21.02	Pedritense	90,4	F	5.13	F	12.48
11.37	12.22	21.09	.....	**DOM PEDRITO .. H**	94,0	.....	5.05	11.55	12.40
			▼				▲		
12.47	12.52	.....	.....	Encruzilhada	106,8	.....	.....	11.26	11.31
F	13.06	.....	.....	Km. 76	113,3	.....	.....	F	11.12
13.16	13.21	.....	.....	Upacaraí	118,4	.....	.....	10.56	11.01
13.50	14.00	.....	.....	Vacaiquá	130,0	.....	.....	10.19	10.29
F	14.18	.....	.....	Km. 103	139,8	.....	.....	F	10.01
14.36	14.46	.....	.....	Eng. A. Madureira ...	149,2	.....	.....	9.28	9.43
F	15.05	.....	.....	Km. 121	158,6	.....	.....	F	9.10
15.28	15.35	.....	.....	Florentina	170,8	.....	.....	8.40	8.47
F	15.48	.....	.....	Km. 140	177,7	.....	.....	F	8.27
16.11	16.18	.....	.....	Carolina	189,9	.....	.....	7.54	8.04
16.25	16.27	.....	.....	**Armour**	192,1	.....	.....	7.40	7.48
16.37	.....	.....	.....	**SANTANA DO LIVRAMENTO**	196,9	.....	.....	.....	7.30
	▼		▼				▲		▲

OBSERVAÇÃO: Outros trens que fazem o percurso Bagé—Livramento: ED—41, ED—42, ver quadro 27.

BAGÉ — CACEQUÍ — LIVRAMENTO

(Leia no sentido das flechas)

(Quadro 11)

A-33 2.as e 6.as-feiras		P-33 Menos Domingos		ESTAÇÕES E DISTANCIAS		P-34 Menos Domingos		A-34 3.as e Sábados	
chega	parte	chega	parte		Km.	chega	parte	chega	parte
.....	.....	.....	6.50	**BAGÉ**	0	19.20	.....	.....	.....
.....	.....	7.01	7.02	São Martim	6,1	19.10	19.11	.....	.....
.....	.....	7.08	7.09	São Domingos	9,8	19.04	19.05	.....	.....
.....	.....	7.24	7.25	José Otávio	19,0	18.49	18.50	.....	.....
.....	.....	7.37	7.38	Pons	26,8	18.37	18.38	.....	.....
		× P-50				× P-49			
.....	.....	7.53	7.56	**Torquato Severo .. B**	37,7	18.17	18.22	.....	.....
.....	.....	8.09	8.14	Saibro	47,1	17.57	18.02	.....	.....
.....	.....	8.26	8.27	Três Estradas	53,4	17.46	17.47	.....	.....
.....	.....	8.38	8.39	João Câncio	61,4	17.32	17.33	.....	.....
.....	.....	8.55	8.57	Ibaré	72,2	17.12	17.14	.....	.....
.....	.....	F	9.07	Coronel Linhares	76,1	F	17.02	.....	.....
.....	.....	9.15	9.16	Von Bock	81,7	16.52	16.53	.....	.....
.....	.....	9.32	9.34	Suspiro	93,5	16.33	16.35	.....	.....
.....	.....	9.52	9.53	Lindolfo Waick	107,1	16.14	16.15	.....	.....
.....	.....	F	10.02	Estância do Céu	113,9	F	16.04	.....	.....
.....	.....	10.06	10.08	Vacacaí	115,8	15.58	16.00	.....	.....
.....	.....	10.26	10.27	Santa Brígida	125,1	15.37	15.38	.....	.....
.....	.....	10.34	10.41	**SÃO GABRIEL**	130,1	15.19	15.30	.....	.....
.....	.....	10.58	10.59	Tiaraju	141,4	15.03	15.04	.....	.....
.....	.....	11.09	11.10	Inhantinhum	149,7	14.51	14.52	.....	.....
.....	.....	11.23	11.24	Bela União	159,6	14.37	14.38	.....	.....
.....	.....	11.32	11.33	Três Divisas	165,4	14.28	14.29	.....	.....
.....	.....	11.45	11.50	Azevedo Sodré	174,3	14.11	14.16	.....	.....
.....	.....	F	12.05	Leônidas Brasil	186,4	F	13.56	.....	.....
.....	.....	12.10	12.11	Retiro	189,6	13.50	13.51	.....	.....
.....	.....	F	12.18	Alcides Chagas	195,0	F	13.42	.....	.....
.....	.....	F	12.22	Guilherme Resin	197,5	F	13.38	.....	.....
.....	15.25	12.35	13.30	**CACEQUI** ..... **B H**	207,1	12.15	13.25	10.22	.....
		× P-31-32-34				× P-31-32-33			
.....	15.38	13.45	13.47	**Entroncamento**	217,5	11.58	12.00	.....	10.09
F	15.51	14.03	14.05	São Simão	228,0	11.40	11.42	F	9.56
.....	.....	F	14.27	Km. 150	243,6	F	11.18	.....	.....
F	16.16	14.36	14.38	Côrte	248,8	11.07	11.09	F	9.31
.....	.....	14.51	14.56	Km. 163	257,4	10.49	10.54	.....	.....
16.37	16.42	15.11	15.26	**ROSÁRIO DO SUL** ..	265,8	10.22	10.35	9.06	9.11
.....	17.11	16.03	16.05	Guará	287,9	9.43	9.45	.....	8.37
.....	17.35	16.38	16.40	Santa Rita	305,7	9.11	9.13	.....	8.14
.....	17.47	16.55	16.56	Eng.º Alvaro Crespo	314,5	8.53	8.54	.....	8.01
.....	17.52	F	17.03	Concórdia	318,1	F	8.46	.....	7.56
.....	18.07	17.21	17.23	Pampeiro	329,0	8.25	8.27	.....	7.41
.....	18.24	F	17.46	Cêrros Verdes	341,5	F	8.02	.....	7.24
.....	18.39	18.07	18.09	Palomas	352,4	7.41	7.43	.....	7.09
.....	19.00	18.38	18.40	**Armour**	368,8	7.10	7.12	.....	6.47
19.07	.....	18.50	.....	**LIVRAMENTO**	373,6	.....	7.00	.....	6.40

OBSERVAÇÃO: Outros trens que fazem o percurso Bagé-Cacequi:
ED-3, ED-4, ver quadro 24
ED-44, ED-43, ver quadro 30

SANTA MARIA — SANTIAGO — SÃO BORJA

(Leia no sentido das flechas)

(Quadro 12)

P-23 Diário menos Domingos a Santiago 2.as, 4.as e 6.as-feiras prossegue a São Borja		ESTAÇÕES E DISTANCIAS	Km.	P-24 Diário menos Domingos de Santiago 3.as, 5.as e Sábados procede de São Borja	
chega	parte			chega	parte
↓				↑	
.....	6.15	**SANTA MARIA**	0,	19.57	.....
.....	6.20	Inspetor Goulart	1,9	.....	19.51
F	6.30	Benedito Ottoni	6,4	F	19.43
F	6.37	Leocádio Lopes	10,2	F	19.35
6.44	6.46	Bôca do Monte	13,2	19.26	19.28
7.02	7.04	Canabarro	21,9	19.08	19.10
F	7.12	Desvio Linck	27,4	F	19.00
7.21	7.22	Cezar Pina	33,3	18.50	18.51
7.27	7.31	Km. 35,630	35,6	F	18.45
7.43	7.49	**Dilermando de Aguiar**	44,2	18.25	18.33
8.12	8.16	**SÃO PEDRO DO SUL**	55,4	17.55	17.59
8.39	8.40	Antonio Lima	69,2	17.30	17.31
8.58	9.01	Clara	79,9	17.06	17.08
9.22	9.28	Mata	92,8	16.39	16.45
9.56	9.58	Taquarichim	108,8	16.10	16.12
F	10.11	São Xavier	116,3	F	15.57
10.26	10.32	**JAGUARI**	125,2	15.36	15.42
10.46	10.52	Jaguarizinho	134,2	15.16	15.22
10.59	11.00	Eng.º Otávio Rocha	138,3	15.07	15.08
11.21	11.26	Curussu	151,3	14.45	14.47
F	11.42	Km. 116	160,0	F	14.30
12.02	12.03	Inspetor Lôbo d'Avila	170,7	14.12	14.13
12.39	13.15	**SANTIAGO** **B H**	186,1	12.58	13.43
13.42	13.43	Vinte Pinheiros	202,7	12.30	12.31
14.05	14.06	Manoel de Freitas	215,1	12.09	12.10
14.31	14.33	Unistalda	230,2	11.42	11.44
14.59	15.00	Fiscal J. Machado	244,6	11.08	11.09
15.15	15.17	Cândida Vargas	253,7	10.48	10.50
15.48	15.49	Vicente Goulart	271,4	10.19	10.20
16.08	16.10	Conde de Pôrto Alegre	282,7	9.59	10.01
16.21	16.25	Povinho dos Castilhos	289,2	9.42	9.47
16.50	16.51	Bento Silva	305,2	9.15	9.16
17.10	17.11	Nhú-Porã	317,0	8.54	8.55
17.30	17.31	Cap. Paulo Horta	328,7	8.33	8.34
F	17.50	Km. 296	340,0	F	8.12
18.02	.....	**SÃO BORJA**	346,0	.....	8.00
↓				↑	

URUGUAIANA — BARRA DO QUARAIM

(Leia no sentido das flechas)

(Quadro 13)

M-6 1 3.as, 5.as e Sábados		ESTAÇÕES E DISTANCIAS	Km.	M-62 3.as, 5.as e Sábados	
chega	parte			chega	parte
↓				↑	
.....	8.00	**URUGUAIANA**	0,	19.20	.....
8.30	8.35	Itapitocaí	14,9	18.48	18.50
9.18	9.23	Francisco Borges	35,3	18.00	18.05
9.59	10.09	Guterres	53,3	17.15	17.25
F	10.25	Beleza	61,4	F	16.59
10.55	.....	**Barra do Quaraím**	74,2	.....	16.30
↓				↑	
a Montevidéo				de Montevidéo	

CANGUSSÚ — PELOTAS — RIO GRANDE

(Leia no sentido das flechas)

(Quadro 14)

P-47 2.as, 4.as e 6.as-feiras		ESTAÇÕES E DISTANCIAS		P-48 2.as, 4.as e 6.as-feiras	
chega	parte		Km.	chega	parte
↓				↑	
.....	14.17	**CANGUSSU**	0,	11.40	.....
14.36	14.38	Inspetor Virgilio	11,8	11.09	11.11
F	14.44	Km. 54,374	14,7	F	10.53
14.54	14.56	Colônia Maciel	20,3	10.41	10.43
15.17	15.19	Cadeia	32,6	10.09	10.11
15.39	15.42	Eng.ò Barbosa Gonçalves	42,9	9.47	9.49
16.01	16.03	Monte Bonito	51,4	9.18	9.20
16.22	16.24	Inspetor Moyses	61,2	8.52	8.55
16.45	16.55	**PELOTAS**	71,8	8.19	8.29
F	17.01	Km. 551	75,9	F	8.12
17.11	17.13	Capão Sêco	81,7	7.59	8.03
				× P-43	
F	17.22	Km. 563,600	87,7	F	7.50
17.28	17.31	Povo Novo	91,3	7.42	7.44
F	17.36	Km. 569,810	93,9	F	7.37
17.42	17.44	Domingos Petrolini	98,1	7.28	7.31
F	17.50	Km. 577,500	102,6	F	7.22
17.58	18.00	Quinta	107,2	7.12	7.14
× P-44					
F	18.10	Aprendizado Agrícola	114,3	F	7.02
18.18	18.20	**Junção** .... **B**	119,7	6.52	6.54
18.27	.....	**RIO GRANDE**	123,5	.....	6.45
↓				↑	

OBSERVAÇÃO: Outros trens que fazem o percurso Pelotas-Rio Grande; ver quadro 6A.

CARLOS BARBOSA — BENTO GONÇALVES

(Leia no sentido das flechas)

(Quadro 15)

M-6 Diário Menos Domingos		M-8 Diário Menos Domingos		ESTAÇÕES E DISTANCIAS		M-5 Diário Menos Domingos		M-7 Diário Menos Domingos	
chega	parte	chega	parte		Km.	chega	parte	chega	parte
↓		↓				↑		↑	
.....	8.00	.....	18.55	**CARLOS BARBOSA B**	0	7.00	.....	18.00	.....
8.16	8.31	19.11	19.26	**GARIBALDI**	7,0	6.23	6.38	17.23	17.38
8.52	8.53	19.47	19.48	Tamandaré	16,3	6.01	6.02	17.01	17.02
9.05	.....	20.00	.....	**BENTO GONÇALVES**	21,2	.....	5.50	.....	16.50
↓		↓				↑		↑	

PÔRTO ALEGRE — MONTENEGRO — CAXIAS DO SUL

(Leia no sentido das flechas)

(Quadro 16)

P-4 Diário		P-6 Diário		ESTAÇÕES E DISTANCIAS		P-7 Diário		P-5 Diário	
chega	parte	chega	parte		Km.	chega	parte	chega	parte
↓		↓				↑		↑	
.....	13.35	.....	18.25	**PÔRTO ALEGRE**	0	7.42	.....	12.10	.....
13.45	13.46	18.36	18.37	Navegantes	3,3	7.31	7.32	F	12.00
13.50	13.52	18.41	18.43	Diretor A. Pestana ..	5,3	7.24	7.27	11.53	11.56
F	13.58	F	18.49	Standard	8,5	F	7.16	F	11.47
.....	.....	18.53	18.54	Km. 378	10,4	F	7.12	.....	.....
.....	.....	18.57	18.58	Km. 376,900	11,5	7.08	7.09	.....	.....
F	14.05	19.01	19.02	Base Aérea	12,8	7.04	7.05	F	11.40
14.09	14.11	19.05	19.09	**CANOAS**	14,2	6.59	7.01	11.35	11.37
		× P-9							
.....	.....	19.12	19.13	Km. 373	15,4	F	6.56	.....	.....
.....	.....	F	19.17	Km. 370,875	17,6	F	6.53	.....	.....
14.20	14.21	19.22	19.25	**ESTEIO**	20,2	6.47	6.49	11.25	11.26
		× P-5				× P-4, P-8			
F	14.25	19.29	19.30	Km. 366	22,4	F	6.42	F	11.21
.....	.....	F	19.34	Km. 363,900	24,5	F	6.38	.....	.....
14.32	14.34	19.37	19.39	Sapucaia	26,1	6.34	6.35	11.13	11.15
× A-5									
.....	.....	F	19.48	Km. 357,600	30,8	F	6.25	.....	.....
14.45	14.47	19.52	19.54	**SÃO LEOPOLDO**	33,1	6.19	6.21	10.59	11.01
14.52	14.56	19.59	20.04	**Rio dos Sinos** ..... B	35,3	6.09	6.14	10.51	10.54
F	15.07	F	20.15	Eng.º Manoel Vianna	41,8	F	5.57	F	10.41
15.17	15.19	20.26	20.28	Portão	48,3	5.45	5.47	10.29	10.31
15.34	15.37	20.43	20.45	Azevedo	57,2	5.28	5.30	10.11	10.14
15.53	15.55	21.01	21.03	Parecí	67,2	5.10	5.12	9.52	9.54
16.09	16.14	21.17	.....	**MONTENEGRO**	76,4	.....	4.55	9.30	9.37
		↓					↑		
F	16.28	.....	.....	Km. 9,310	85,7	.....	.....	F	9.17
16.32	16.33	.....	.....	Santos Reis	87,9	.....	.....	9.12	9.13
16.43	16.44	.....	.....	Vitória	94,0	.....	.....	9.01	9.02
16.50	16.52	.....	.....	Maratá	97,2	.....	.....	8.53	8.55
17.07	17.08	.....	.....	Esperança	104,7	.....	.....	8.41	8.42
17.32	17.37	.....	.....	Linha Bonita	116,0	.....	.....	8.18	8.21
17.51	17.53	.....	.....	São Salvador	123,6	.....	.....	8.03	8.05
18.17	18.19	.....	.....	Barão	136,9	.....	.....	7.40	7.42
F	18.32	.....	.....	Km. 68	144,3	.....	.....	F	7.29
18.41	18.46	.....	.....	**CARLOS BARBOSA** B	149,7	.....	.....	7.11	7.19
F	18.56	.....	.....	Machado	155,7	.....	.....	F	7.02
19.04	19.08	.....	.....	Blauth	160,8	.....	.....	6.49	6.53
19.15	19.16	.....	.....	Caruara	164,5	.....	.....	6.42	6.43
F	19.24	.....	.....	Km. 92,650	169,0	.....	.....	F	6.34
19.32	19.34	.....	.....	**FARROUPILHA**	173,5	.....	.....	6.25	6.27
19.46	19.47	.....	.....	Forqueta	180,4	.....	.....	6.12	6.13
F	19.57	.....	.....	Frigorífico Rizzo	186,7	.....	.....	F	6.01
20.09	.....	.....	.....	**CAXIAS DO SUL** ...	193,6	.....	.....	.....	5.50
↓		↓				↑		↑	

OBSERVAÇÃO: Outros trens que fazem o percurso Pôrto Alegre—Rio dos Sinos: ver quadro 2 A e a observação nêle registrada.

BAZÍLIO — JAGUARÃO

(Leia no sentido das flechas)

(Quadro 17)

M-43 2.as, 4.as e 6.as feiras		ESTAÇÕES PRINCIPAIS E DISTANCIAS		M-44 2.as, 4.as e 6.as feiras	
chega	parte		Km.	chega	parte
↓	↓			↑	↑
.....	15.20	**Bazílio** ..... **B H**	0	10.08	.....
F	15.47	Km. 13,500	13,5	F	9.42
15.56	16.01	Carvalho de Freitas	18,5	9.29	9.33
16.44	16.59	Ayrosa Galvão	33,9	8.55	8.59
17.29	17.36	Visconde de Mauá	51,1	8.08	8.10
F	18.19	Herculano de Freitas	68,3	F	7.36
F	18.36	Km. 77,170	77,2	7.11	7.16
18.58	19.00	Joaquim Caetano	85,9	6.52	6.54
F	19.27	Presidente Barbosa	100,7	F	6.23
F	19.41	Souza e Silva	108,5	F	6.08
19.48	.....	**JAGUARÃO**	111,9	.....	6.00
↓	↓			↑	↑

URUGUAIANA — SÃO BORJA

(Leia no sentido das flechas)

(Quadro 18)

M-63 2.as, 4.as e 6.as feiras		ESTAÇÕES E DISTANCIAS		M-64 3.as, 5.as e Sábados	
chega	parte		Km.	chega	parte
↓	↓			↑	↑
.....	7.00	**URUGUAIANA**	0	16.35	.....
F	7.14	**Maq. Xisto Pereira**	7,3	F	16.21
F	7.38	Imbaá	16,3	F	16.01
7.59	8.05	Touro Passo	26,0	15.33	15.39
8.44	8.47	Eng.º Adolpho Stern	44,8	14.52	14.55
9.16	9.22	João Arreguy	57,2	14.14	14.26
9.42	9.47	Ibicuí	67,0	13.44	13.50
10.16	10.19	Xarqueada	82,2	13.11	13.14
F	10.28	Arroio da Cruz	86,2	F	13.01
10.56	11.55	**ITAQUI** ..... **H.**	100,2	11.30	12.30
12.55	13.00	Tuparaí	128,0	10.30	10.35
13.25	13.26	Sociedade	141,7	10.03	10.04
14.01	14.08	Maçambará	153,9	9.26	9.33
F	14.29	Km. 522	162,8	F	9.07
F	14.45	Km. 530	170,6	F	8.50
15.07	15.14	Bororé	177,0	8.25	8.32
F	15.40	João Aquino	189,3	F	7.57
16.04	16.08	Eng.º Olavo B. Vianna	200,9	7.28	7.32
F	16.47	Km. 578	219,4	F	6.47
17.04	.....	**SÃO BORJA**	227,0	.....	6.30
↓	↓			↑	↑

SANTIAGO — SÃO LUIZ GONZAGA — CERRO LARGO

(Leia no sentido das flechas)

(Quadro 19)

M-27 3.as, 5.as e Sábados		ESTAÇÕES E DISTANCIAS		M-26 2.as, 4.as e 6.as-feiras	
chega	parte		Km.	chega	parte
V				^	
.....	13.20	**SANTIAGO** ..... **B H**	0	13.00	.....
13.54	13.56	Carovi	18,9	12.16	12.18
F	14.07	Km. 25,400	25,4	F	12.01
14.28	14.31	Tupantuba	38,4	11.33	11.36
14.46	14.48	Charruás	47,5	11.11	11.13
15.32	15.37	Bossoroca	67,2	10.26	10.31
F	15.47	Km. 74,500	74,5	F	10.14
16.06	16.08	Rio Piratini	86,8	9.49	9.51
16.28	16.34	Chimbocu	98,0	9.22	9.28
17.06	17.20	**SÃO LUIZ GONZAGA**	115,8	8.37	8.50
17.55	18.00	Serrinha	134,9	7.54	8.00
18.19	18.21	Rolador	144,9	7.30	7.32
18.50	.....	**CERRO LARGO**	162,7	.....	7.00
V				^	

ALEGRETE — QUARAÍ

(Leia no sentido das flechas)

(Quadro 20)

P-39 Menos Domingos		ESTAÇÕES E DISTANCIAS		P-38 Menos Domingos	
chega	parte		Km.	chega	parte
V				^	
.....	17.05	**ALEGRETE** ..... **B**	0	9.04	.....
F	17.42	Km. 251,078	19,3	F	8.35
17.49	17.51	Vasco Alves	22,4	8.27	8.29
18.18	18.20	Rivadávia Correa	38,5	7.58	8.00
18.54	18.58	Severino Ribeiro	53,5	7.22	7.26
F	19.21	Km. 296,500	64,7	F	7.00
19.46	19.48	Baltazar Brum	78,6	6.33	6.35
F	20.00	Quaraí-Mirim	85,4	F	6.18
20.21	20.23	João Marcelino	92,8	5.58	6.00
21.05	.....	**QUARAÍ**	115,4	.....	5.15
V				^	

TRENS DIRETOS

PÔRTO ALEGRE — SÃO PAULO

RESUMO DOS HORÁRIOS

(Leia no sentido das flechas)

(Quadro 21)

Pôrto Alegre a São Paulo R-D		ESTAÇÕES PRINCIPAIS E DISTANCIAS		São Paulo a Pôrto Alegre R-D	
chega	parte		Km.	chega	parte
	2.as, 4.as e 6.as			5.as, Sáb. e 3.as	
.....	6.30	**PÔRTO ALEGRE**	0	16.10	.....
P-2				**P-1**	
2.as, 4.as e 6.as				5.as, Sáb. e 3.as	
16.31	17.40	**SANTA MARIA**	343	5.30	6.10
N-21				**N-22**	
3.as, 5.as e Sáb.				4.as, 6.as e 2.as	
10.16	11.25	**MARCELINO RAMOS**	859	12.15	12.55
P-10				**P-9**	
4.as, 6.as e Dmg.				4.as, 6.as e 2.as	
0.40	1.30	**PÔRTO UNIÃO DA VITÓRIA**	1.227	23.10	23.35
P-10				**P-9**	
4.as, 6.as e Dmg.				3.as, 5.as e Dmg.	
1.35	13.05	**PONTA GROSSA**	1.491	13.00	13.20
P-8				**P-7**	
4.as, 6.as e Dmg.				3.as, 5.as e Dmg.	
21.40	22.35	**ITARARÉ**	1.743	3.27	4.20
NS-4				**NS-3**	
5.as, Sáb. e 2.as				2.as, 4.as e Sáb.	
8.25	.....	**SÃO PAULO**	2.153	.....	17.35
Tempo total da viagem: 74,35 hs.		Ver quadro n.º 26		Tempo total da viagem: 74,05 hs.	

MONTENEGRO — GENERAL LUZ

(Leia no sentido das flechas)

(Quadro 22)

M-3 Diário		ESTAÇÕES E DISTANCIAS			M-4 Diário	
chega	parte			Km.	chega	parte
.....	15.30	General Luz	B	0	7.05	.....
15.46	15.48	Olival		7,8	6.47	6.49
16.07	16.09	Arroio das Flores		17,2	6.26	6.28
F	16.27	Km. 26,140		26,1	F	6.08
16.45	.....	**MONTENEGRO**		33,8	.....	5.50

SANTO ÂNGELO — CRUZ ALTA — SANTA MARIA — PÔRTO ALEGRE

(Leia no sentido das flechas)

(Quadro 23 Continua)

ED-5 4.as e Domingos		ED-1 3.as feiras e Sábados		ESTAÇÕES E DISTANCIAS	Km.	ED-2 2.as e 6.as feiras		ED 6 4.as feiras		ED-8 Sábados	
chega	parte	chega	parte			chega	parte	chega	parte	chega	parte
∨		∨				∧		∧		∧	
.....	.....	.....	7.00	**SANTO ÂNGELO**	**0**	19.00	.....	.....	.....	.....	.....
.....	.....	.....	7.25	Maquinista Isaac	15,3	.....	18.35	.....	.....	.....	.....
.....	.....	F	7.53	Catuipe	32,5	F	18.07	.....	.....	.....	.....
.....	.....	.....	.....	Km. 71.920	37,4	.....	.....	.....	.....	.....	.....
.....	.....	.....	8.08	Itaí	44,9	.....	17.52	.....	.....	.....	.....
.....	.....	8.23	8.30	**IJUÍ**	**56,0**	17.30	17.38	.....	.....	.....	.....
.....	.....	.....	8.49	Alto da União	68,4	.....	17.13	.....	.....	.....	.....
.....	.....	.....	8.57	Maq. Scalabrini	74,3	.....	17.05	.....	.....	.....	.....
.....	.....	.....	9.04	Fachinal	79,3	.....	16.58	.....	.....	.....	.....
.....	.....	.....	9.17	Licinio Ramos	88,7	.....	16.46	.....	.....	.....	.....
.....	.....	.....	9.24	Aj. Foguista Medeiros	93,9	.....	16.39	.....	.....	.....	.....
.....	13.55	9.44	9.53	**CRUZ ALTA** ..... **BH**	**109,7**	16.08	16.19	9.44	.....	23.19	.....
.....	.....	.....	.....	José Vargas	113,7	.....	.....	.....	.....	.....	.....
.....	14.06	.....	10.03	Benjamim Not	118,3	.....	15.58	.....	9.34	.....	23.09
.....	14.17	.....	10.13	Ourupú	126,2	.....	15.48	.....	9.24	.....	22.59
.....	14.30	.....	10.26	Espinilho	138,2	.....	15.34	.....	9.10	.....	22.45
		× P-21									
.....	14.40	.....	10.36	Batú	145,4	.....	15.24	.....	9.00	.....	22.35
.....	14.50	.....	10.46	São Solano	154,5	.....	15.13	.....	8.49	.....	22.24
15.01	15.05	10.57	10.58	**TUPANCIRETÃ**	**164,5**	14.59	15.02	8.37	8.38	22.12	22.13
.....	15.18	.....	11.11	Abacatú	176,7	.....	14.45	.....	8.23	.....	21.58
.....	15.26	.....	11.19	X. São João	183,0	.....	14.37	.....	8.15	.....	21.50
						× P-22					
15.33	15.37	11.26	11.27	**JULIO DE CASTILHOS**	**188,7**	14.30	14.31	8.08	8.09	21.43	21.44
.....	15.47	.....	11.37	Guassupí	198,7	.....	14.20	.....	7.58	.....	21.33
.....	15.58	.....	11.48	Taquarembó	209,9	.....	14.09	.....	7.47	.....	21.22
16.08	16.09	F	11.58	Val de Serra	219,8	F	13.59	F	7.37	F	21.12
.....	16.19	.....	12.08	Philipson	229,8	.....	13.49	.....	7.26	.....	21.01
.....	16.26	.....	12.15	Pinhal	235,6	.....	13.42	.....	7.17	.....	20.52
.....	.....	.....	.....	Vila Etelvina	238,6	.....	.....	.....	.....	.....	.....
.....	16.41	.....	12.30	Fernando Pereira	244,1	.....	13.27	.....	7.02	.....	20.37
16.56	17.25	12.45	13.25	**SANTA MARIA**	**252,2**	12.31	13.10	6.06	6.45	20.00	20.20
.....	17.32	.....	13.32	Otávio Lima	255,9	.....	12.24	.....	5.58	.....	19.52
.....	17.41	.....	13.41	Camobi	264,0	.....	12.15	.....	5.49	.....	19.43
.....	17.53	.....	13.53	João Alberti	273,7	.....	12.04	.....	5.38	.....	19.32
.....	18.02	.....	14.02	Arrôio do Só	281,8	.....	11.55	.....	5.29	.....	19.23
.....	18.10	.....	14.10	Borges	288,8	.....	11.47	.....	5.21	.....	19.15
F	18.27	F	14.27	**RESTINGA SÊCA**	**305,5**	F	11.30	F	5.04	F	18.58
.....	18.42	.....	14.42	Estiva	320,4	.....	11.15	.....	4.49	18.40	18.43
× ED-8		× P-2						× MP-1		× ED-5	
.....	18.55	.....	14.55	Jacuí	334,0	.....	11.02	.....	4.36	.....	18.27
.....	19.03	.....	15.03	Pertile	341,5	.....	10.54	.....	4.28	.....	18.19
.....	.....	.....	.....	Km. 94	346,2	.....	.....	.....	.....	.....	.....
.....	19.17	.....	15.17	Ferreira	354,5	.....	10.40	.....	4.14	.....	18.05
.....	19.27	.....	15.27	Eng.º Aymoré Drumond	363,3	.....	10.30	.....	4.04	.....	17.55
19.35	19.37	15.35	15.39	**CACHOEIRA DO SUL**	**368,5**	10.18	10.23	3.55	3.57	17.40	17.48
.....	19.56	.....	15.59	Ildefonso Fontoura	384,5	.....	9.58	.....	3.36	.....	17.20
.....	20.06	.....	16.09	Bexiga	392,1	.....	9.48	.....	3.26	.....	17.10
∨		∨				∧		∧		∧	

SANTO ÂNGELO — CRUZ ALTA — SANTA MARIA — PÔRTO ALEGRE

(Leia no sentido das flechas)

(Quadro 23 Continuação)

ED-5 4.as e Domingos		ED-1 3.as feiras e Sábados		ESTAÇÕES E DISTANCIAS	Km.	ED-2 2.as e 6.as feiras		ED-6 4.as feiras		ED-8 Sábados	
chega	parte	chega	parte			chega	parte	chega	parte	chega	parte
V		V				∧		∧		∧	
						× P-1					
.....	20.23	.....	16.26	Lima Brandão	405,0	.....	9.31	.....	3.10	.....	16.53
.....	20.36	.....	16.39	Pederneiras	415,3	.....	9.18	.....	2.57	16.33	16.40
		× ED-8								× ED-1-3-9	
.....	20.46	.....	16.49	Ipé	422,9	.....	9.08	.....	2.47	.....	16.23
× ED-12											
21.01	21.02	17.04	17.05	**RIO PARDO**	**434,6**	8.52	8.53	2.32	2.33	16.04	16.07
						× MP-1					
.....	21.07	.....	17.10	**Ramiz Galvão** B	438,1	.....	8.47	.....	2.27	.....	15.59
								× N-1			
.....	21.21	.....	17.24	Rua Velha	448,6	.....	8.34	.....	2.14	.....	15.46
.....	21.37	.....	17.40	João Rodrigues	459,7	.....	8.19	.....	1.57	15.29	15.31
						× ED-11				× P-3	
.....	21.48	.....	17.51	Pôrto dos Dourados	467,9	.....	8.08	.....	1.46	.....	15.18
.....	.....	.....	.....	Km. 219,500	471,7	.....	.....	.....	.....	.....	.....
.....	22.02	.....	18.04	Monte Alegre	477,3	.....	7.55	.....	1.33	.....	15.05
.....	22.16	.....	18.18	Pagador Martel	488,6	.....	7.41	.....	1.19	.....	14.53
.....	22.27	.....	18.29	Amarópolis	496,5	.....	7.30	.....	1.08	.....	14.42
.....	22.39	.....	18.41	Otacilio Pereira	506,2	.....	7.17	.....	0.56	.....	14.30
		× ED-12									
22.50	22.51	18.52	18.53	**GENERAL CÂMARA**	**514,2**	7.05	7.06	0.44	0.45	14.18	14.19
× N-2											
.....	23.04	.....	19.06	**Barreto** B	524,4	.....	6.51	.....	0.32	.....	14.05
.....	23.14	.....	19.16	General Neto	535,5	.....	6.40	.....	0.21	.....	13.54
.....	23.24	.....	19.26	Fanfa	547,0	.....	6.29	.....	0.10	.....	13.44
						× ML-1				× MP-1	
.....	23.36	.....	19.38	General Luz	561,6	.....	6.15	.....	23.56	.....	13.30
23.45	23.47	.....	19.47	Vasconcelos Jardim	571,5	.....	6.05	23.45	23.46	.....	13.20
× ED-6						× N-1		× ED-5			
.....	.....	.....	.....	Base Aérea	582,7	.....	.....	.....	.....	.....	.....
.....	0.04	.....	20.04	Standard	587,0	.....	5.49	.....	23.29	.....	13.04
.....	0.10	.....	20.10	Diretor Augusto Pestana	590,4	.....	5.44	.....	23.24	.....	12.59
.....	0.15	.....	20.15	Navegantes	592,2	.....	5.40	.....	23.20	.....	12.55
0.25	.....	20.25	.....	**PÔRTO ALEGRE**	**595,5**	.....	5.30	.....	23.10	.....	12.4
V		V				∧		∧		∧	

OBSERVAÇÃO: Outros trens que fazem o percurso:
Santo Ângelo—Cruz Alta: ver quadro 9.
Cruz Alta—Santa Maria: ver quadro 7.
Santa Maria—Pôrto Alegre: ver quadro 1 e a observação nêle registrada.

BAGÉ — CACEQUÍ — SANTA MARIA — PÔRTO ALEGRE

(Leia no sentido das flechas)

(Quadro 24)

ML-1 Diário		ED-3 3.as, 5.as e Sábados		ESTAÇÕES E DISTANCIAS		ED-4 2.as, 4.as e 6.as-feiras		ML-2 Diário	
chega	parte	chega	parte			chega	parte	chega	parte
↓		↓				↑		↑	
.....	.....	.....	6.30	**BAGÉ**	0'	19.30	.....	.....	.....
.....	.....	.....	6.39	São Martim	6,1	.....	19.22	.....	.....
.....	.....	.....	6.45	São Domingos	9,8	.....	19.17	.....	.....
.....	.....	.....	6.57	José Otávio	19,0	.....	19.06	.....	.....
.....	.....	.....	7.06	Pons	26,8	.....	18.57	.....	.....
						× **P-49**			
.....	.....	7.18	7.19	**São Sebastião**..... **B**	37,7	18.44	18.45	.....	.....
		× **P-50**							
.....	.....	.....	7.31	Saibro	47,1	.....	18.31	.....	.....
.....	.....	.....	7.40	Três Estradas	53,4	.....	18.23	.....	.....
.....	.....	.....	7.51	João Câncio	61,4	.....	18.12	.....	.....
.....	.....	**F**	8.05	Ibaré	72,2	**F**	17.58	.....	.....
.....	.....	.....	8.11	Coronel Linhares	76,1	.....	17.52	.....	.....
.....	.....	.....	8.19	Von Bock	81,7	.....	17.44	.....	.....
.....	.....	.....	8.34	Suspiro	93,5	.....	17.29	.....	.....
.....	.....	.....	8.48	Lindolfo Waick	107,1	.....	17.15	.....	.....
.....	.....	.....	.....	Estância do Céu	113,9	.....	.....	.....	.....
.....	.....	.....	8.57	Vacacaí	115,8	.....	17.06	.....	.....
.....	.....	.....	9.07	Santa Brígida	125,1	.....	16.56	.....	.....
.....	.....	9.13	9.18	**SÃO GABRIEL**	130,1	16.45	16.50	.....	.....
.....	.....	.....	9.31	Tiarajú	141,4	.....	16.32	.....	.....
.....	.....	.....	9.40	Inhantinhum	149,7	.....	16.23	.....	.....
.....	.....	.....	9.50	Bela União	159,6	.....	16.13	.....	.....
.....	.....	.....	9.56	Três Divisas	165,4	.....	16.07	.....	.....
.....	.....	.....	10.05	Azevedo Sodré	174,3	.....	15.58	.....	.....
.....	.....	.....	.....	Leônidas Brasil	186,4	.....	.....	.....	.....
.....	.....	.....	10.20	Retiro	189,6	.....	15.43	.....	.....
.....	.....	.....	.....	Alcides Chagas	195,0	.....	.....	.....	.....
.....	.....	.....	10.28	Guilherme Resin	197,5	.....	15.35	.....	.....
.....	.....	10.38	10.50	**CACEQUÍ** ..... **B H**	207,1	15.13	15.25	.....	.....
.....	.....	.....	11.02	Floriano Maydano ...	217,1	.....	15.01	.....	.....
.....	.....	.....	.....	Sobradinho	221,8	.....	.....	.....	.....
		× **P-31**							
.....	.....	.....	11.14	Umbú	228,4	.....	14.49	.....	.....
						× **P-32**			
.....	.....	.....	11.27	Paula Gomes	241,3	.....	14.36	.....	.....
.....	.....	.....	11.38	São Lucas	252,0	.....	14.25	.....	.....
.....	.....	.....	11.49	Chagas	263,9	.....	14.13	.....	.....
.....	.....	**F**	12.02	**Dilermando de Aguiar**	275,7	**F**	14.00	.....	.....
.....	.....	.....	12.13	Cezar Pina	286,6	.....	13.49	.....	.....
.....	.....	.....	.....	Desvio Linck	292,5	.....	.....	.....	.....
.....	.....	.....	12.24	Canabarro	298,0	.....	13.37	.....	.....
.....	.....	.....	12.36	Bôca do Monte	306,7	.....	13.25	.....	.....
.....	.....	.....	.....	Leocádio Lopes	309,7	.....	.....	.....	.....
.....	.....	.....	12.45	Benedito Ottoni	313,5	.....	13.16	.....	.....
.....	.....	.....	12.51	Inspetor Goulart	318,0	.....	13.09	.....	.....
.....	.....	12.55	13.25	**SANTA MARIA** ... **H**	319,9	12.31	13.05	.....	.....
.....	.....	.....	13.32	Otávio Lima	323,6	.....	12.24	.....	.....
.....	.....	.....	13.41	Camobi	331,7	.....	12.15	.....	.....
.....	.....	.....	13.53	João Alberti	341,4	.....	12.04	.....	.....
.....	.....	.....	14.02	Arroio do Só	349,5	.....	11.55	.....	.....
.....	.....	.....	14.10	Borges	356,5	.....	11.47	.....	.....
↓		↓				↑		↑	

(Continua)

BAGÉ — CACEQUÍ — SANTA MARIA — PÔRTO ALEGRE

(Leia no sentido das flechas)

(Quadro 24)
(Continuação)

ML-1 Diário		ED-3 3.as, 5.as e Sábados		ESTAÇÕES E DISTANCIAS		ED-4 2.as, 4.as e 6.as-feiras		ML-2 Diário	
chega	parte	chega	parte		Km.	chega	parte	chega	parte
.....	.....	F	14.27	Restinga Sêca	373,2	F	11.30	.....	.....
.....	.....	.....	14.42	Estiva	388,1	.....	11.15	.....	.....
		× P-2							
.....	.....	.....	14.55	Jacuí	401,7	.....	11.02	.....	.....
.....	.....	.....	15.03	Pertile	409,2	.....	10.54	.....	.....
.....	.....	.....	.....	Km 94	413,9	.....	.....	.....	.....
.....	.....	.....	15.17	Ferreira	422,2	.....	10.40	.....	.....
.....	.....	.....	15.27	Eng.º Aymoré Drumond	431,0	.....	10.30	.....	.....
.....	.....	15.35	15.39	**CACHOEIRA DO SUL**	436,2	10.18	10.23	.....	.....
.....	.....	.....	15.59	Ildefonso Fontoura ...	452,1	.....	9.58	.....	.....
.....	.....	.....	16.09	Bexiga	459,8	.....	9.48	.....	.....
						× P-1			
.....	.....	.....	16.26	Lima Brandão	472,7	.....	9.31	.....	.....
.....	.....	.....	16.39	Pederneiras	483,0	.....	9.18	.....	.....
		× ED-8							
.....	.....	.....	16.49	Ipé	490,6	.....	9.08	.....	.....
.....	.....	17.04	17.05	**RIO PARDO**	502,3	8.52	8.53	.....	.....
						× MP-1			
.....	.....	.....	17.10	**Ramiz Galvão** .... B	505,8	.....	8.47	.....	.....
.....	.....	.....	17.24	Rua Velha	516,3	.....	8.34	.....	.....
.....	.....	.....	17.40	João Rodrigues	527,4	.....	8.19	.....	.....
						× ED-11			
.....	.....	.....	17.51	Pôrto dos Dourados ..	535,6	.....	8.08	.....	.....
.....	.....	.....	.....	Km 219,500	539,4	.....	.....	.....	.....
.....	.....	.....	18.04	Monte Alegre	545,0	.....	7.55	.....	.....
.....	.....	.....	18.18	Pagador Martel	556,3	.....	7.41	.....	.....
.....	.....	.....	18.29	Amarópolis	564,2	.....	7.30	.....	.....
.....	.....	.....	18.41	Otacilio Pereira	571,9	.....	7.17	.....	.....
		× ED-12							
.....	.....	18.52	18.53	**GENERAL CÂMARA**.	581,9	7.05	7.06	.....	.....
.....	5.20	.....	19.06	**Barreto** ..... B	592,1	.....	6.51	15.42	.....
5.40	5.42	.....	19.16	General Neto	603,2	.....	6.40	15.20	15.22
6.22	6.30	.....	19.26	Fanfa	614,7	.....	6.29	14.46	14.51
× ED-2-4-10						× ML-1		× P-1	
7.15	7.30	.....	19.38	General Luz	629,3	.....	6.15	14.05	14.09
× P-2								× MP-1	
7.48	7.50	.....	19.47	Vasconcelos Jardim ..	639,2	.....	6.05	13.46	13.48
						× N-1			
F	8.09	.....	.....	Base Aérea	650,4	.....	.....	F	13.29
.....	8.15	.....	20.04	Standard	654,7	.....	5.49	.....	13.23
8.23	.....	.....	20.10	Diretor Aug. Pestana.	658,1	.....	5.44	.....	13.15
.....	.....	.....	20.15	Navegantes	659,9	.....	5.40	.....	.....
.....	.....	20.25	.....	**PÔRTO ALEGRE**	663,3	.....	5.30	.....	.....

OBSERVAÇÃO: Outros trens que fazem o percurso:
Bagé—Cacequi: ver quadro 11 e a observação nêle registrada.
Cacequi—Santa Maria: ver quadro 3 e a observação nêle registrada.
Santa Maria—Pôrto Alegre: ver quadro 1 e a observação nêle registrada.

ALEGRETE — CACEQUÍ — SANTA MARIA — PÔRTO ALEGRE

(Leia no sentido das flechas)

(Quadro 25)

ED-9 5.as feiras Alegrete a Pôrto Alegre		ESTAÇÕES E DISTANCIAS			ED-10 4.as feiras Pôrto Alegre a Alegrete	
chega	parte			Km.	chega	parte
	∨				∧	
.....	8.05	**ALEGRETE**	B	0	17.43	.....
.....	8.23	Palma		15,0	.....	17.26
F	8.40	Passo Novo		29,7	F	17.09
.....	8.57	Tigre		43,3	.....	16.53
.....	.....	Dornelles		58,5	.....	.....
F	9.25	Jacaquá		66,7	F	16.25
.....	9.37	Caverá		76,9	.....	16.13
.....	9.48	Itapevi		86,6	.....	16.02
.....	9.58	Foguista Lacerda		96,2	.....	15.52
.....	10.09	Saican		105,9	.....	15.41
.....	10.13	**Entroncamento**		108,5	.....	15.37
10.25	10.50	**CACEQUI**	BH	118,9	15.13	15.25
.....	11.02	Floriano Maydano		129,2	.....	15.01
.....	.....	Sobradinho		133,6	.....	.....
	× P-31					
.....	11.14	Umbu		140,2	.....	14.49
					× P-32	
.....	11.27	Paula Gomes		153,1	.....	14.36
.....	11.38	São Lucas		163,8	.....	14.25
.....	11.49	Chagas		175,1	.....	14.13
F	12.02	**Dilermando de Aguiar**		187,5	F	14.00
.....	12.13	Cezar Pina		198,4	.....	13.49
.....	.....	Desvio Linck		204,3	.....	.....
.....	12.24	Canabarro		209,8	.....	13.37
.....	12.36	Bôca do Monte		218,5	.....	13.25
.....	.....	Leocádio Lopes		221,5	.....	.....
.....	12.45	Benedito Ottoni		225,3	.....	13.16
.....	12.51	Inspetor Goulart		229,8	.....	13.09
12.55	13.25	**SANTA MARIA**		231,7	12.31	13.05
.....	13.32	Otávio Lima		235,4	.....	12.24
.....	13.41	Camobi		243,5	.....	12.15
.....	13.53	João Alberti		253,2	.....	12.04
.....	14.02	Arroio do Só		261,3	.....	11.55
.....	14.10	Borges		268,3	.....	11.47
F	14.27	**RESTINGA SÊCA**		285,0	F	11.30
.....	14.42	Estiva		299,9	.....	11.15
	× P-2					
.....	14.55	Jacuí		313,5	.....	11.02
.....	15.03	Pertile		321,0	.....	10.54
.....	.....	Km. 94		325,7	.....	.....
.....	15.17	Ferreira		334,0	.....	10.40
.....	15.27	Eng.º Aymoré Drumond		342,8	.....	10.30
15.35	15.39	**CACHOEIRA DO SUL**		348,0	10.18	10.23
.....	15.59	Ildefonso Fontoura		364,0	.....	9.58
.....	16.09	Bexiga		371,6	.....	9.48
	∨				∧	

(Continua)

ALEGRETE — CACEQUÍ — SANTA MARIA — PÔRTO ALEGRE

(Leia no sentido das flechas)

(Quadro 25 Continuação)

ED-9 5.as feiras Alegrete a Pôrto Alegre		ESTAÇÕES E DISTANCIAS		ED-10 4.as feiras Pôrto Alegre a Alegrete	
chega	parte			chega	parte
V				^	
			Km.	× P-1	
.....	16.26	Lima Brandão	384,5	.....	9.31
.....	16.39	Pederneiras	394,8	.....	9.18
× ED-8					
.....	16.49	Ipé	402,4	.....	9.08
17.04	17.05	**RIO PARDO**	414,1	8.52	8.53
				× MP-1	
.....	17.10	Ramiz Galvão	417,6	.....	8.47
.....	17.24	Rua Velha	428,1	.....	8.34
.....	17.40	João Rodrigues	439,2	.....	8.19
				× ED-11	
.....	17.51	Pôrto dos Dourados	447,4	.....	8.08
.....	.....	Km. 219,500	451,2	.....	.....
.....	18.04	Monte Alegre	456,8	.....	7.55
.....	18.18	Pagador Martel	468,1	.....	7.41
.....	18.29	Amarópolis	476,0	.....	7.30
.....	18.41	Otacílio Pereira	485,7	.....	7.17
× ED-12					
18.52	18.53	**GENERAL CÂMARA**	493,7	7.05	7.06
.....	19.06	Barreto	503,9	.....	6.51
.....	19.16	General Neto	515,0	.....	6.40
.....	19.26	Fanfa	526,5	.....	6.29
				× ML-1	
.....	19.38	General Luz	541,1	.....	6.15
.....	19.47	Vasconcelos Jardim	551,0	.....	6.05
				× N-1	
.....	.....	**Base Aérea**	562,2	.....	.....
.....	20.04	Standard	566,5	.....	5.49
.....	20.10	Diretor Augusto Pestana	569,9	.....	5.44
.....	20.15	Navegantes	571,7	.....	5.40
20.25	.....	**PÔRTO ALEGRE**	575,0	.....	5.30
V				^	

OBSERVAÇÃO: Outros trens que fazem o percurso:
Alegrete—Santa Maria: ver quadro 3 e a observação nêle registrada.
Santa Maria—Pôrto Alegre: ver quadro 1 e a observação nêle registrada.

PÔRTO ALEGRE — SANTA MARIA — PASSO FUNDO — MARCELINO RAMOS

(Leia no sentido das flechas)

(Quadro 26)

P-2 Diário 2.as, 4.as e 6.as prossegue a São Paulo R-D		ESTAÇÕES E DISTANCIAS	Km.	P-1 2.as, 4.as, 6.as e Domingos R	
chega	parte			chega	parte
↓				↑	
.....	6.30	**PÔRTO ALEGRE**	0	16.10	.....
× **N-1**					
6.40	6.41	Navegantes	3,3	.....	16.00
6.45	6.48	Diretor Augusto Pestana	5,1	15.53	15.56
.....	6.54	Standard	8,5	.....	15.47
F	7.00	Base Aérea	12,8	F	15.42
7.14	7.15	Vasconcelos Jardim	24,0	15.27	15.28
× **ML-1**					
7.29	7.30	General Luz	33,9	15.09	15.12
				× **ML-2**	
7.48	7.53	Fanfa	48,5	14.45	14.50
8.08	8.09	General Neto	60,00	14.29	14.30
8.24	8.29	Barreto	71,1	14.11	14.14
8.45	8.47	**GENERAL CÂMARA**	81,3	13.51	13.55
8.59	9.03	Otacílio Pereira	89,3	13.34	13.39
× **ED-11**					
9.17	9.20	Amarópolis	99,0	13.15	13.20
9.31	9.32	Pagador Martel	106,9	13.03	13.04
9.48	9.52	Monte Alegre	118,2	12.42	12.47
.....	.....	Km. 219,500	123,8	.....	.....
10.07	10.08	Pôrto dos Dourados	127,6	12.26	12.27
× **MP-1**					
10.21	10.23	João Rodrigues	135,8	12.11	12.13
10.46	10.47	Rua Velha	146,9	11.49	11.50
× **P-1**				× **P-2**	
11.03	11.17	Ramiz Galvão	157,4	11.12	11.30
11.24	11.26	**RIO PARDO**	160,9	11.02	11.05
11.43	11.44	Ipé	172,6	10.45	10.46
11.58	12.00	Pederneiras	180,2	10.26	10.28
12.17	12.18	Lima Bandrão	190,5	10.07	10.09
				× **ED-2-4-10**	
12.39	12.44	Bexiga	203,4	9.44	9.48
× **P-3**					
12.55	12.58	Ildefonso Fontoura	211,0	9.32	9.33
13.24	13.29	**CACHOEIRA DO SUL**	227,0	9.05	9.10
				× **MP-2**	
.....	13.37	Eng.º Aymoré Drumond	232,2	.....	8.55
13.48	13.50	Ferreira	241,0	8.43	8.44
.....	.....	Km. 94	249,3	.....	.....
14.09	14.10	Pertile	254,0	8.24	8.25
14.20	14.25	Jacuí	261,5	8.09	8.14
× **ED-1-3-9**					
15.41	15.43	Estiva	275,1	7.52	7.53
15.01	15.06	**RESTINGA SÊCA**	290,0	7.29	7.34
15.26	15.27	Borges	306,7	7.09	7.10
15.36	15.38	Arroio do Só	313,7	6.59	7.00
15.49	15.50	João Alberti	321,8	6.47	6.48
16.03	16.05	Camobi	331,5	6.32	6.34
16.17	16.18	Otávio Lima	339,6	6.19	6.20
16.31	17.40	**SANTA MARIA**	343,3	5.30	6.10
N-21 R-D				**N-22 R-D**	
.....	18.04	Fernando Pereira	351,4	.....	5.10
.....	.....	Vila Etelvina	356,9	.....	.....
18.29	18.32	Pinhal	359,9	4.30	4.50
.....	18.46	Philipson	365,7	.....	4.17
↓				↑	

(Continua)

PÔRTO ALEGRE — SANTA MARIA — PASSO FUNDO — MARCELINO RAMOS

(Leia no sentido das flechas)

(Quadro 26 Continuação)

P-2 Diário 2.as, 4.as e 6.as prossegue a São Paulo R-D		ESTAÇÕES E DISTANCIAS		P-1 2.as, 4.as, 6.as e Domingos R	
chega	parte		Km.	chega	parte
V				^	
.....	19.00	Val de Serra	375,7	.....	4.05
.....	19.12	Taquarembó	385,6	.....	3.53
.....	19.27	Guassupí	396,6	.....	3.39
19.40	19.44	**JULIO DE CASTILHOS**	406,8	3.23	3.26
.....	19.52	X. São João	412,5	.....	3.14
.....	20.02	Abacatú	418,8	.....	3.05
20.17	20.21	**TUPANCIRETÃ**	431,0	2.48	2.51
.....	20.40	São Solano	441,0	.....	2.28
.....	20.52	Batú	450,1	.....	2.17
.....	21.02	Espinilho	457,3	.....	2.07
.....	21.18	Ourupú	469,3	.....	1.52
.....	21.29	Benjamim Not	477,2	.....	1.41
.....	.....	José Vargas	481,8	.....	.....
21.43	22.03	**CRUZ ALTA** B H	485,8	1.14	1.30
.....	22.20	Eurico Martelete	496,4	.....	0.57
.....	22.36	Lagoão	507,3	.....	0.41
.....	.....	Assur	512,5	.....	.....
22.51	22.55	Belizário	517,2	0.23	0.26
.....	23.05	São Manoel	523,7	.....	0.12
.....	23.25	Porongos	532,9	.....	23.50
.....	23.39	Figueira	541,7	23.37	23.40
				× N-21	
23.53	23.58	**SANTA BÁRBARA DO SUL**	550,5	23.20	23.23
.....	0.12	Eng.º Alvaro N. Pereira	559,7	.....	23.04
.....	0.28	Dois Irmãos	567,6	.....	22.51
.....	0.41	Maquinista Severo	576,2	.....	22.36
1.05	1.08	Pinheiro Marcado	586,0	22.12	22.13
× N-22					
.....	1.27	Cruzinha	598,6	.....	21.53
.....	1.41	São Bento	610,4	.....	21.36
2.02	2.07	**CARAZINHO**	625,2	21.10	21.15
.....	2.28	Lassance Cunha	640,2	.....	20.47
.....	2.52	Pulador	654,2	.....	20.23
.....	3.06	São Miguel	663,6	.....	20.09
3.31	3.54	**PASSO FUNDO**	679,9	19.29	19.45
.....	4.07	Arroio Miranda	687,2	.....	19.14
.....	4.26	Maquinista Maino	697,3	.....	18.54
4.43	4.48	Coxilha	706,0	18.33	18.38
.....	4.56	Meneghetti	710,1	.....	18.25
5.14	5.15	Eng.º Luiz Englert	719,8	18.07	18.08
5.27	5.29	Sertão	726,3	17.53	17.55
5.53	5.55	**GETÚLIO VARGAS**	736,3	17.30	17.31
6.13	6.18	Erebango	746,2	17.10	17.12
6.49	6.51	Capo-Erê	763,7	16.39	16.40
.....	7.14	Gauer	776,4	.....	16.15
7.36	7.41	**ERECHIM** H	785,7	15.52	15.55
.....	7.58	Becker	794,9	.....	15.32
8.16	8.18	Balisa	805,0	15.13	15.14
8.50	8.55	**GAURAMA**	817,6	14.44	14.46
9.20	9.22	**VIADUTOS**	829,4	14.08	14.10
× P-52				× P-51	
.....	9.48	Canavial	843,2	.....	13.29
10.16	11.25	**MARCELINO RAMOS**	858,7	12.15	12.55
à São Paulo ver quadro 21 V				^ de São Paulo ver quadro 21	

OBSERVAÇÃO: Outros trens que fazem o percurso:
Pôrto Alegre—Santa Maria: ver quadro 1 e a observação nêle registrada.
Santa Maria—Marcelino Ramos: ver quadro 7 e a observação nêle registrada.

LIVRAMENTO — DOM PEDRITO — BAGÉ — PELOTAS — RIO GRANDE

(Leia no sentido das flechas)

(Quadro 27)

ED-41 3.as e Sábados		ESTAÇÕES E DISTANCIAS			ED-42 2.as e 6.as	
chega	parte			Km.	chega	parte
↓						↑
.....	6.00	**SANTANA DO LIVRAMENTO**		0	17.02	.....
.....	6.08	Armour		4,8	.....	16.54
.....	6.11	Carolina		7,0	.....	16.51
.....	.....	Km. 140		19,2	.....	.....
.....	6.35	Florentina		26,1	.....	16.27
.....	.....	Km. 121		38,3	.....	.....
.....	7.02	Eng.º A. Madureira		47,7	.....	16.00
.....	.....	Km. 103		57,1	.....	.....
.....	7.24	Vacaiquá		66,9	.....	15.38
.....	7.37	Upacaraí		78,5	.....	15.25
.....	.....	Km. 76		83,6	.....	.....
.....	7.51	Encruzilhada		90,1	.....	15.10
8.06	8.09	**DOM PEDRITO**	H	102,9	14.51	14.54
.....	8.14	Pedritense		106,5	.....	14.46
.....	.....	Km. 48		111,4	.....	.....
.....	8.37	Leões		124,2	.....	14.24
.....	.....	Passo da Rocha		129,5	.....	.....
.....	8.55	Vauthier		137,9	.....	14.06
.....	.....	Quadros		150,3	.....	.....
9.21	9.23	São Sebastião	B	159,2	13.38	13.40
.....	9.35	Pons		170,1	.....	13.26
.....	9.44	José Otávio		177,9	.....	13.17
.....	9.55	São Domingos		187,1	.....	13.05
.....	10.00	São Martim		190,8	.....	12.59
10.08	10.20	**BAGÉ**		196,9	12.37	12.50
.....	10.23	Brete de Bagé		198,7	.....	12.34
.....	10.27	Santa Tereza		202,7	.....	12.30
.....	10.30	Industrial		204,5	.....	12.27
.....	10.39	Quebracho		212,3	.....	12.18
.....	.....	Experimental		216,0	.....	.....
.....	10.46	Santo Antonio		218,2	.....	12.11
.....	10.50	Hulha Negra		221,1	.....	12.07
.....	11.04	Augusto Duprat		232,4	.....	11.54
F	11.09	Seival		236,7	F	11.49
.....	11.26	Dario Lassance		248,7	.....	11.33
.....	11.34	Candiota		254,6	.....	11.24
.....	11.44	Bomba de Candiota		261,7	.....	11.13
.....	11.50	Biboca		265,9	.....	11.07
.....	12.01	José Sartori		273,9	.....	10.57
.....	.....	Maquinista Mezzatti		280,3	.....	.....
12.17	12.18	Pedras Altas		283,2	10.43	10.44
.....	12.28	Miguel Carreira		290,0	.....	10.33
.....	12.38	Nascente		297,8	.....	10.21
.....	12.49	Alegrias		305,6	.....	10.10
↓						↑

(Continua)

LIVRAMENTO — DOM PEDRITO — BAGÉ — PELOTAS — RIO GRANDE

(Leia no sentido das flechas)

(Quadro 27
(Continuação)

ED-41 3.as e Sábados		ESTAÇÕES E DISTANCIAS			ED-42 2.as e 6.as	
chega	parte				chega	parte
	V					Λ
					×	P-41
.....	13.00	Lageado		312,8	.....	10.00
×	P-42					
.....	13.09	**Cerro Chato**	H	323,6	.....	9.50
F	13.16	Cerro Chato	H	323,6	F	9.43
.....	13.29	Alfredo Avila		332,0	.....	9.31
.....	13.38	Herval		338,9	.....	9.23
F	13.58	Bazilio	B	353,0	F	9.03
.....	14.13	Cruz		364,7	.....	8.49
14.27	14.28	Olimpo		375,5	8.35	8.36
.....	14.30	Cerrito		376,8	.....	8.33
.....	14.39	**PEDRO OSÓRIO**		384,0	.....	8.24
.....	14.46	Passo das Pedras		390,1	.....	8.18
.....	14.59	Agente Gomes		402,0	.....	8.05
.....	15.09	Capão do Leão		409,9	.....	7.56
.....	15.13	Theodozio		412,2	.....	7.52
15.27	15.33	**PELOTAS**		424,6	7.32	7.38
					×	P-43
.....	.....	Km. 551		428,7	.....	.....
.....	15.44	Capão Sêco		434,5	.....	7.21
.....	.....	Km. 563,600		440,5	.....	.....
.....	15.54	Povo Novo		444,1	.....	7.11
.....	.....	Km. 569,810		446,7	.....	.....
.....	16.02	Domingos Petrollini		450,9	.....	7.03
.....	.....	Km. 577,500		455,4	.....	.....
.....	16.12	Quinta		460,0	.....	6.53
.....	.....	Aprendizado Agrícola		467,1	.....	.....
.....	16.24	Junção	B	472,5	.....	6.41
16.30	.....	**RIO GRANDE**		475,9	.....	6.35
	V					Λ

OBSERVAÇÃO: Outros trens que fazem o percurso:
Livramento—Bagé: ver quadro 10.
Bagé—Rio Grande: ver quadro 6A e a observação nêle registrada.

CERRO CHATO — BEIRA MAR

(Leia no sentido das flechas)

(Quadro 28)

E-43 Domingos no Verão chega	E-43 Domingos no Verão parte	ESTAÇÕES E DISTANCIAS	Km.		E-44 Domingos no Verão chega	E-44 Domingos no Verão parte
	V				^	
.....	3.35	Cerro Chato	H	0	23.05	.....
3.49	3.50	Alfredo Avila		8,4	22.50	22.51
4.02	4.03	Herval		15,3	22.37	22.38
4.26	4.28	**Bazílio**	B	29,4	22.12	22.14
4.46	4.47	Cruz		41,1	21.53	21.54
5.02	5.10	**Olimpo**		51,9	21.31	21.38
5.14	5.16	Cerrito		53,2	21.25	21.27
F	5.27	Pedro Osório		60,4	F	21.13
5.37	5.39	Passo das Pedras		66,5	21.02	21.04
5.56	5.58	Agente Gomes		78,4	20.44	20.45
6.10	6.12	Capão do Leão		86,3	20.29	20.31
6.17	6.19	Theodozio		88,6	20.21	20.23
6.37	6.45	**PELOTAS**		101,0	19.54	20.03
F	6.51	Km. 551		105,1	F	19.47
7.01	7.03	Capão Sêco		110,9	19.36	19.38
					×	**E-41**
F	7.12	Km. 563,600		116,9	F	19.27
7.18	7.20	Povo Novo		120,5	19.19	19.21
F	7.25	Km. 569,810		123,1	F	19.14
7.31	7.34	Domingos Petrollini		127,3	19.06	19.08
×	**E-42**					
F	7.40	Km. 577,500		131,8	.....	.....
7.47	7.49	Quinta		136,4	18.51	18.53
F	7.59	Aprendizado Agrícola		143,5	F	18.41
8.07	8.14	**Junção**	B	148,9	18.25	18.33
×	**S-44**				×	**S-51**
8.23	8.24	Vieira		154,7	18.14	18.15
.....	.....	Km. 603		156,7	.....	.....
8.34	8.35	Senandes		**161,0**	18.03	18.04
8.39	8.40	Bolaxa		163,0	17.58	17.59
8.44	8.47	Vila Siqueira		165,2	17.52	17.54
					×	**S-49**
8.50	.....	Beira Mar		166,2	.....	17.50
	V				^	

OBSERVAÇÃO: Outros trens que fazem o percurso:
Cêrro Chato—Junção: ver quadro 6A e a observação nêle registrada.
Junção—Beira Mar: ver quadro 8A

RIO GRANDE — POLINÍCIO

(Leia no sentido das flechas)

(Quadro 29)

A-44 3.as, 5.as e Sábados		ESTAÇÕES E DISTANCIAS			A-43 3.as, 5.as e Sábados	
chega	parte			Km.	chega	parte
	V					Λ
.....	6.41	**RIO GRANDE**		0	20.46	.....
.....	6.45	Junção	B	3,9	.....	20.41
.....	6.51	Aprendizado Agrícola		9,2	.....	20.35
.....	6.59	Quinta		16,3	.....	20.27
.....	.....	Km. 577,500		20,9	.....	.....
.....	7.09	Domingos Petrollini		25,4	.....	20.17
.....	.....	Km. 569,810		29,6	.....	.....
.....	7.16	Povo Novo		32,2	.....	20.10
.....	.....	Km. 563,600		35,8	.....	.....
.....	7.26	Capão Sêco		41,8	.....	20.00
.....	.....	Km. 551		47,6	.....	.....
× P-43						
7.36	7.39	**PELOTAS**		51,7	19.45	19.49
					× P-44	
.....	7.52	Theodozio		64,1	.....	19.32
.....	7.55	Capão do Leão		66,4	.....	19.29
.....	8.04	Agente Gomes		74,3	.....	19.20
.....	8.16	Passo das Pedras		86,2	.....	19.08
.....	8.22	**PEDRO OSÓRIO**		92,3	.....	19.02
.....	8.30	Cerrito		99,5	.....	18.54
8.32	8.33	Olimpo		100,8	18.51	18.52
.....	8.45	Cruz		111,6	.....	18.39
8.59	9.10	Bazilio	BH	123,3	18.10	18.25
.....	.....	Km. 13,500		136,8	.....	.....
.....	9.38	Carvalho de Freitas		141,8	.....	17.44
9.58	9.59	Ayrosa Galvão		157,6	.....	17.25
.....	10.20	Visconde de Mauá		174,4	.....	17.02
.....	10.41	Herculano de Freitas		191,6	.....	16.41
.....	.....	Km. 77,170		200,5	.....	.....
.....	11.03	Joaquim Caetano		209,2	.....	16.19
.....	11.20	Presidente Barbosa		224,0	.....	15.59
.....	11.29	Souza e Silva		231,8	.....	15.50
11.33	11.35	**JAGUARÃO**		235,2	15.45	15.46
11.40	.....	Polinício	B	237,1	.....	15.40
	V a Montevidéo					Λ de Montevidéo

OBSERVAÇÃO: Outros trens que fazem o percurso:
Rio Grande—Bazílio: ver quadro 6A e a observação nêle regisrtada.

RIO GRANDE — SANTA MARIA

(Leia no sentido das flechas)

Quadro 30 (Continua)

ED-44 4.as feiras chega	ED-44 4.as feiras parte	ESTAÇÕES E DISTANCIAS	Km.	ED-43 5.as feiras chega	ED-43 5.as feiras parte
	↓				↑
.....	6.35	**RIO GRANDE**	0	21.25	.....
.....	6.41	Junção	3,9	.....	21.19
.....	6.53	Quinta	16,3	.....	21.07
.....	7.03	Domingos Petrolini	25,4	.....	20.57
.....	7.11	Povo Novo	32,2	.....	20.49
.....	7.21	Capão Seco	41,8	.....	20.39
7.32	7.38	**PELOTAS**	51,6	20.23	20.28
×	**P-43**				
.....	7.52	Teodósio	64,0	.....	20.09
.....	7.56	Capão do Leão	66,3	.....	20.05
.....	8.05	Agente Gomes	74,2	.....	19.55
				×	**P-44**
.....	8.18	Passo das Pedras	86,1	.....	19.42
.....	8.24	**PEDRO OSÓRIO**	92,2	.....	19.35
.....	8.33	Cerrito	99,5	.....	19.26
8.35	8.36	Olimpo	100,8	19.23	19.24
.....	8.49	Cruz	111,5	.....	19.09
F	9.03	Bazílio	123,8	F	18.54
.....	9.23	Herval	137,3	.....	18.34
.....	9.31	Alfredo Avila	144,3	.....	18.25
F	9.43	Cerro Chato	152,6	F	18.12
.....	9.50	Brete Cerro Chato	157,5	.....	18.04
.....	10.00	Lageado	163,4	.....	17.55
.....	10.10	Alegrias	170,6	.....	17.44
×	**P-41**				
			178,5	.....	17.33
.....	10.21	Nascente	186,3	.....	17.23
.....	10.33	Miguel Carreira	193,0	17.12	17.13
10.43	10.44	Pedras Altas	202,3	.....	16.56
.....	10.57	José Sartori	210,3	.....	16.45
.....	11.07	Biboca	214,5	.....	16.39
.....	11.13	Bomba de Candiota	221,6	.....	16.29
.....	11.24	Candiota	227,6	F	16.21
F	11.33	Dario Lassance	239,6	F	16.04
F	11.49	Seival	243,9	15.54	15.59
.....	11.54	Augusto Duprat			
				×	**P-42**
			255,2	.....	15.40
.....	12.07	Hulha Negra	258,1	.....	15.36
.....	12.11	Santo Antonio	264,0	.....	15.29
.....	12.18	Quebracho	271,8	.....	15.20
.....	12.27	Industrial	273,7	.....	15.17
.....	12.30	Santa Tereza	277,6	.....	15.13
.....	12.34	Brete Bagé	279,4	14.54	15.10
12.37	12.50	**BAGÉ**	285,5	.....	14.46
.....	12.59	São Martim			
	↓				↑

RIO GRANDE — SANTA MARIA

(Leia no sentido das flechas)

Quadro 30 (Continuação)

ED-44 4.as feiras chega	ED-44 4.as feiras parte	ESTAÇÕES E DISTANCIAS	Km.	ED-43 5.as feiras chega	ED-43 5.as feiras parte
	V				^
.....	13.05	São Domingos	289,2	.....	14.41
.....	13.17	José Otávio	298,4	.....	14.30
.....	13.26	Pons	306,2	.....	14.21
13.38	13.39	São Sebastião	317,1	14.08	14.09
.....	13.50	Saibro	326,5	.....	13.55
.....	13.59	Três Estradas	332,8	.....	13.47
.....	14.10	João Câncio	340,8	.....	13.36
F	14.23	Ibaré	351,6	F	13.22
.....	14.29	Coronel Linhares	355,5	.....	13.16
.....	14.37	Von Buck	361,1	.....	13.10
.....	14.51	Suspiro	372,9	.....	12.55
.....	15.05	Lindolfo Waick	386,5	.....	12.41
.....	15.14	Vacacaí	395,2	.....	12.32
.....	15.24	Santa Brígida	404,5	.....	12.22
15.30	15.36	**SÃO GABRIEL**	409,5	12.11	12.16
	× P-34				
.....	15.49	Tiarajú	420,8	.....	11.58
.....	15.58	Inhatinhum	429,1	.....	11.49
16.08	16.13	Bela União	439,0	.....	11.39
	× ED-4				
.....	16.19	Três Divisas	444,8	11.30	11.33
					× P-33
.....	16.28	Azevedo Sodré	453,7	.....	11.21
.....	16.43	Retiro	468,9	.....	11.06
.....	16.51	Guilherme Resin	476,9	.....	10.58
17.01	17.10	**CACEQUÍ**	486,5	10.33	10.48
					× ED-3, 9
.....	17.22	Floriano Maydano	496,8	.....	10.21
.....	17.34	Umbú	507,8	.....	10.09
.....	17.47	Paula Gomes	520,6	.....	9.56
.....	17.58	São Lucas	531,4	.....	9.45
.....	18.09	Chagas	542,7	.....	9.33
F	18.22	Dilermando de Aguiar	555,1	F	9.20
.....	18.33	Cezar Pina	566,0	.....	9.09
.....	18.44	Canabarro	577,4	.....	8.57
.....	18.56	Boca do Monte	586,1	.....	8.45
.....	19.05	Benedito Ottoni	592,9	.....	8.36
.....	19.11	Inspetor Goulart	597,3	.....	8.29
19.15	.....	**SANTA MARIA**	598,3	.....	8.25
	V				^

OBSERVAÇÃO: Outros trens que fazem o percurso:
Rio Grande—Bagé: ver quadro 6A e a observação nêle registrada.
Bagé—Santa Maria: ver quadro 11 e a observação nêle registrada.

IBGE
BIBLIOTECA CENTRAL

Tabuas itinerarias.

656.02(816.5)/T114tb (1561/79)

Prove que sabe honrar os seus compromissos restituindo com pontualidade este livro à Biblioteca Central do IBGE

Prazo de empréstimo 15 dias,

podendo ser prorrogado, caso a obra não esteja sendo procurada por outro leitor.

18 432